

Broj: 03-04-473-1/24
Sarajevo, 20.06.2024. godine

Bosna i Hercegovina
Federacije Bosne i Hercegovine
PARLAMENT FEDERACIJE
SARAJEVO

Primljeno: 24-06-2024			
Org. jed.	Broj	Priloga	Vrijednost
05/1	02	199	24

PARLAMENT FEDERACIJE BOSNE I HERCEGOVINE
Zastupnički dom

n/p gosp. Draganu Miokoviću, predsjedatelju
n/p gđi Jasmini Bišćević-Tokić, zastupniku

Predmet: Odgovor Vlade Federacije Bosne i Hercegovine

Poštovani,

Sukladno članku 116. Poslovnika Zastupničkog doma Parlamenta Federacije Bosne i Hercegovine („Službene novine Federacije BiH“, br. 69/07, 2/08, 26/20 i 13/24), u privitku akta dostavljam Vam Odgovor na zastupničko pitanje u svezi sa Odlukom o promjeni namjene šumskog zemljišta i privremenom korištenju šumskog zemljišta u druge namjene, koje je postavila Jasmina Bišćević-Tokić, zastupnik u Zastupničkom domu Parlamenta Federacije Bosne i Hercegovine, a koje je Vlada Federacije Bosne i Hercegovine utvrdila na 36. sjednici, održanoj 20. lipnja 2024. godine.

S poštovanjem,



CO: FEDERALNO MINISTARSTVO POLJOPRIVREDE, VODOPRIVREDE I ŠUMARSTVA
n/p gosp. Kemalu Hrnjiću, ministru

Privitak: Tražena dokumentacija u Zastupničkom pitanju

Na osnovu člana 75. Poslovnika o radu Vlade Federacije Bosne i Hercegovine - Prečišćeni tekst („Službene novine Federacije BiH”, br. 6/10, 37/10, 62/10, 39/20 i 67/21) i člana 116. Poslovnika Predstavničkog doma Parlamenta Federacije Bosne i Hercegovine („Službene novine Federacije BiH”, br. 69/07, 2/08, 26/20 i 13/24), nakon razmatranja Poslaničkog pitanja u vezi sa Odlukom o promjeni namjene šumskog zemljišta i privremenom korištenju šumskog zemljišta u druge namjene, koje je postavila Jasmina Bišćević-Tokić, poslanik u Predstavničkom domu Parlamenta Federacije Bosne i Hercegovine, Vlada Federacije Bosne i Hercegovine je na prijedlog Federalnog ministarstva poljoprivrede, vodoprivrede i šumarstva, na 36. sjednici održanoj 20.06.2024. godine godine, utvrdila sljedeći

ODGOVOR

Donošenjem Odluke o promjeni namjene šumskog zemljišta i privremenom korištenju šumskog zemljišta u druge namjene („Službene novine Federacije BiH”, 89/23 i 100/23) (u daljem tekstu: Odluka), Vlada Federacije Bosne i Hercegovine nije imala namjeru niti smatra da je njenim donošenjem povrijedila odredbe Zakona o privremenoj zabrani raspolaganja državnom imovinom Bosne i Hercegovine, niti je postupila suprotno odlukama Ustavnog suda Bosne i Hercegovine kojima se utvrđuje da je Bosne i Hercegovina titular državne imovine (u ovom slučaju šuma i šumskog zemljišta).

Naime, na nivou Federacije BiH od 2009. godine nema zakona za oblast šumarstva, obzirom da se u skladu sa Presudom Ustavnog suda Federacije BiH broj: U-26/08 od 14. aprila 2009. godine („Službene novine Federacije BiH” broj: 36/09), Zakon o šumama („Službene novine Federacije BiH”, br. 20/02, 29/03 i 37/04) primjenjivao do 27.11.2009. godine. Tim zakonom bilo je, između ostalog, regulisano i krčenje šuma, odnosno promjena namjene šumskog zemljišta, kako bi se šumsko zemljište koristilo u druge svrhe. Prestankom primjene Zakona o šumama, ovo pitanje nije bilo definisano niti jednim propisom na nivou Federacije BiH, te da bi se privremeno riješio problem nemogućnosti realizacije razvojnih projekata (izgradnja autoputa i drugih infrastrukturnih objekata, izgradnja energetskih objekata, izgradnja u cilju razvoja lokalnih zajednica i sl.), Vlada Federacije BiH je 2012. godine donijela Odluku o načinu pretvaranja šumskog zemljišta u građevinsko („Službene novine Federacije BiH”, broj 108/12) koja se primjenjivala u Federaciji Bosne i Hercegovine. Nakon donošenja kantonalnih zakona o šumama, Odluka o načinu pretvaranja šumskog zemljišta u građevinsko se primjenjivala u Srednjobosanskom kantonu, Zeničko-dobojskom kantonu i Hercegovačko-neretvanskom kantonu.

Donošenjem Zakona o izmjenama i dopunama Zakona o privremenoj zabrani raspolaganja državnom imovinom Bosne i Hercegovine („Službeni glasnik BiH”, broj 22/22), uočena je potreba usklađivanja navedene Odluke iz 2012. godine sa odredbama tog Zakona, te je izrađena i donesena Odluka, kojom je Vlada Federacije BiH zaštitila imovinu Bosne i Hercegovine (državnu šumu i šumsko zemljište) od njenog direktnog ili indirektnog raspolaganja od strane nevlasnika. Odlukom se regulišu dva postupka, i to: trajna promjena namjene šumskog zemljišta (tač. II-VI) i privremeno korištenje šumskog zemljišta za druge namjene (tač. VII-VIII), dok se tačka I odnosi na oba slučaja.

U članu 1. stav (2) Odluke propisano je: "U smislu odredbi ove odluke, pod imovinom države Bosne i Hercegovine smatra se imovina koja je kao takva utvrđena u članu 1. stav (2) Zakona o privremenoj zabrani raspolaganja državnom imovinom Bosne i Hercegovine („Službeni glasnik BiH”, br. 18/05, 29/06, 85/06, 32/07, 41/07, 74/07, 99/07, 58/08 i 22/22) bez obzira na trenutni upis vlasnika u odjeljku B zemljišnoknjižnog uložka."

Ovom odredbom Vlada Federacije BiH je nedvojbeno izrazila svoj stav da poštuje Zakon o privremenoj zabrani raspolaganja državnom imovinom Bosne i Hercegovine i odluke Ustavnog suda Bosne i Hercegovine kojima je propisano da je državna imovina vlasništvo Bosne i Hercegovine. Ova odredba čak šta više daje precizniju definiciju i pruža veću zaštitu za državnu imovinu obzirom da je propisala šta se to smatra državnom imovinom bez obzira na trenutni upis vlasnika u odjeljku B zemljišnoknjižnog uloška.

Dakle, Odlukom je Vlada Federacije BiH nedvosmisleno propisala šta smatra državnom imovinom, odnosno da smatra da je državna imovina ono što je propisano odredbama Zakona o privremenoj zabrani raspolaganja državnom imovinom Bosne i Hercegovine i odlukama Ustavnog suda Bosne i Hercegovine te je Odluka usklađena sa navedenim zakonom i sa njom se ne vrši raspolaganje državnom imovinom.

Članom 1. stav (3) Odluke propisano je: "Ovom odlukom ne reguliše se vlasništvo niti druga stvarna prava na nekretninama i zakup nekretnina."

Iz ove odredbe se nedvosmisleno zaključuje da vlasništvo niti druga stvarna prava na nekretninama i zakup nekretnina nisu predmet Odluke.

Također, Odluka se odnosi na sve šume i šumsko zemljište bez obzira na vlasništvo, odnosno odnosi se i na šume u privatnom vlasništvu.

Međutim, u tački IV stav 2. Odluke je propisano da zahtjev za promjenu namjene šumskog zemljišta koje je vlasništvo države Bosne i Hercegovine može podnijeti samo ovlašteni organ države Bosne i Hercegovine.

Ured visokog predstavnika u Bosni i Hercegovini, kao jedini ovlašteni tumač odredbi Zakona o privremenoj zabrani raspolaganja državnom imovinom Bosne i Hercegovine, se aktivno uključio u postupku izrade Odluke, a što je rezultiralo i aktom broj: 029/2023/JLD/SS od 15. novembra 2023. godine u kojem se navodi: "U vezi s Vašim zahtjevom za pojašnjenje, obavještavam Vas da promjena namjene šumskog zemljišta očigledno dovodi do značajnih pravnih posljedica za predmetnu imovinu i samim tim bi predstavljala radnju raspolaganja za koju je potrebno aktivno učešće i saglasnost vlasnika. S druge strane, dodjela prava privremenog korištenja ne predstavlja radnju direktnog ili indirektnog prijenosa vlasništva i stoga se ne treba smatrati raspolaganjem u smislu Zabrane raspolaganja državnom imovinom".

U skladu sa navedenim stavom Ureda visokog predstavnika u Bosni i Hercegovini da promjena namjene šumskog zemljišta dovodi do značajnih pravnih posljedica za predmetnu imovinu i samim tim bi predstavljala radnju raspolaganja za koju je potrebno aktivno učešće i saglasnost vlasnika u Odluci je propisano da pravo podnošenja zahtjeva za promjenu namjene šumskog zemljišta ima samo vlasnik nekretnine, a u slučaju državne imovine to su ovlašteni organi države Bosne i Hercegovine. Iz navedenog je jasno da se Odlukom ne propisuje da se šumskim zemljištem u državnom vlasništvu može raspolagati bez učešća i saglasnosti Bosne i Hercegovine.

S druge strane, vezano za stav Ureda visokog predstavnika u Bosni i Hercegovini da dodjela prava privremenog korištenja ne predstavlja radnju direktnog ili indirektnog prijenosa vlasništva i stoga se ne treba smatrati raspolaganjem u smislu zabrane raspolaganja državnom imovinom je također ispoštovana i rješenjem o odobravanju privremenog korištenja šumskog zemljišta za druge namjene se ne omogućava promjena titulara na nekretnini, a primjenom odredbi Zakona o upravnom postupku koji se odnose na određivanje stranke u postupku i omogućavanja stranci da u postupku ostvari svoja prava ostavljena je mogućnost vlasniku nekretnine da i u ovom postupku zaštiti svoj interes i ako ocijeni da je došlo do njegove povrede da zaštitu svojih prava ostvari u redovnom sudskom postupku pokretanjem upravnog spora.

Kada se podnosi zahtjev za privremeno korištenje šumskog zemljišta u druge namjene za zemljište u državnom vlasništvu, nesporno je da Pravobranilaštvo Bosne i Hercegovine kao ovlašteni

organ Bosne i Hercegovine, odnosno vlasnika zemljišta, ima pravo da učestvuje u postupku i voditelj postupka je dužan da mu to osigura. Međutim, od stranke u upravnom postupku se ne treba tražiti da ona da svoju saglasnost po podnesenom zahtjevu druge stranke te je iz tog razloga u tački VII stav 4. Odluke izvršeno brisanje riječi „i saglasnost Pravobranilaštva Bosne i Hercegovine“. Pravobranilaštvo Bosne i Hercegovine je stranka kojoj se treba dati mogućnost da učestvuje u postupku kako bi moglo ostvariti pravo na zaštitu imovine i imovinskih interesa Bosne i Hercegovine, ali ono u ovom postupku ne može imati više prava nego što ih ima druga stranka.

Članom 13. stav 1. Zakona o Pravobranilaštvu Bosne i Hercegovine propisano je: "Pravobranilaštvo vrši poslove pravnog savjetovanja i zakonskog zastupanja Bosne i Hercegovine pred sudovima i drugim organima u Bosni i Hercegovini i inozemstvu". Članom 13. stav 2. Zakona o Pravobranilaštvu Bosne i Hercegovine propisano je: "Pravobranilaštvo vrši poslove pravne zaštite imovine i imovinskih interesa Bosne i Hercegovine, njenih institucija i drugih organizacija Bosne i Hercegovine koje se finansiraju iz budžeta institucija Bosne i Hercegovine (u daljnjem tekstu: i drugih organizacija Bosne i Hercegovine)". Članom 13. stav 4. Zakona o Pravobranilaštvu Bosne i Hercegovine propisano je: "Poslove zastupanja Bosne i Hercegovine i institucija iz stava 2. ovog člana Pravobranilaštvo naročito, i bez oduzimanja od prethodne opće odredbe, vrši pred Sudom Bosne i Hercegovine, i institucijama Bosne i Hercegovine u upravnom postupku, pred sudovima i drugim organima u entitetima, kao i pred Sudom Brčko Distrikta Bosne i Hercegovine i organima uprave u Brčko Distriktu Bosne i Hercegovine u upravnim stvarima, u skladu sa zakonom Bosne i Hercegovine". Iz navedenih odredbi se zaključuje da Zakonom o Pravobranilaštvu Bosne i Hercegovine nije propisano da Pravobranilaštvo Bosne i Hercegovine daje bilo kakve saglasnosti u upravnom postupku niti u nekom drugom postupku, niti je organ kojem se podnose zahtjevi za ostvarivanje određenog prava niti odlučuje o pravima neke osobe, te je iz tog razloga bilo potrebno izvršiti navedenu korekciju Odluke.

Posebno je potrebno istaći da je proces donošenja Odluke započeo javnom raspravom, a pri tome je poziv za dostavljanje primjedbi, prijedloga i sugestija dostavljen i Pravobranilaštvu Bosne i Hercegovine. Pravobranilaštvo Bosne i Hercegovine se nikada nije izjasnilo o predloženom Nacrtu odluke iako mu je za to upućeno nekoliko urgencija putem e-maila, telefona i u pisanoj formi.

Zahtjev za promjenu namjene šumskog zemljišta na parceli označenoj kao k.č. 1797/1, zk. ul. 283, k.o. Borovica, općina Vareš, podnesen je 24.02.2023. godine, međutim ovom zahtjevu nije udovoljeno.

Kada je podnosilac zahtjeva svoj zahtjev izmijenio i umjesto promjene namjene zemljišta zatražio dozvolu za privremeno korištenje navedenog zemljišta doneseno je Rješenje broj: UP-I-08-22/1-240-4/23 pd 08.01.2024. godine.

Dakle u ovom slučaju nije donesena odluka o promjeni namjene šumskog zemljišta već je dozvoljeno korištenje šumskog zemljišta za druge namjene u periodu trajanja koncesionog ugovora.

Podsjećamo na odredbe člana III 1. Ustava Federacije Bosne i Hercegovine o nadležnosti entiteta i kantona kojima je propisano: "U isključivoj su nadležnosti Federacije: a) državljanstvo Federacije, b) utvrđivanje ekonomske politike, uključujući planiranje i obnovu, te politiku korištenja zemljišta na federalnom nivou, c) donošenje propisa o finansijama i finansijskim institucijama Federacije i fiskalna politika Federacije, d) suzbijanje terorizma, međukantonalnog kriminala, neovlaštene trgovine drogom i organizovanog kriminala, e) dodjela elektronskih frekvencija za radio, TV i druge svrhe, u skladu sa Ustavom Bosne i Hercegovine, f) utvrđivanje energetske politike, uključujući raspodjelu između kantona, te osiguranje i održavanje potrebne infrastrukture, g) finansiranje djelatnosti federalnih vlasti, ustanova i institucija koje federalne vlasti osnivaju oporezivanjem, zaduživanjem ili drugim sredstvima. "Članom III 2. Ustava Federacije Bosne i Hercegovine propisano je:" Federalna vlast i kantoni nadležni su za: a) jamčenje i provođenje ljudskih prava; b) zdravstvo; c) politiku zaštite čovjekove okoline; d) komunikacijsku i transportnu infrastrukturu, u skladu sa Ustavom Bosne i Hercegovine, e) socijalnu

politiku; f) provođenje zakona i drugih propisa o državljanstvu i putnim ispravama državljana Bosne i Hercegovine sa teritorije Federacije, i o boravku i kretanju stranaca; g) turizam; i h) korištenje prirodnih bogatstava.“

Iz navedenih odredbi Ustava Bosne i Hercegovine i Federacije Bosne i Hercegovine se može utvrditi nadležnost institucija Federacije Bosne i Hercegovine da regulišu ovu materiju. Obzirom da Ustavom Bosne i Hercegovine pitanja prostornog planiranja za nivo entiteta, kantona i jedinica lokalne samouprave i korištenje prirodnih bogatstava nije regulisano na način da je dato u nadležnost institucija Bosne i Hercegovine već je to u nadležnosti entiteta, utvrđena je nadležnost institucija Federacije Bosne i Hercegovine za rješavanje ovog pitanja.

Nakon što je planom prostornog uređenja predviđeno da se jedno zemljište koristi za druge namjene i nakon što je zaključen koncesioni ugovor za određeni period, zbog sječe šume koja se treba izvršiti, potrebno je da investitor plati naknadu kako bi se na drugom mjestu izvršilo pošumljavanje, a zbog umanjena ekonomskih i ekoloških funkcija šume. Iz navedenih odredbi tačke VII st. 2., 5. i 6. Odluke može se zaključiti da naknada za privremeno korištenje šumskog zemljišta za druge namjene predstavlja namjenski prihod Federacije BiH i kantona, a u skladu sa odredbama člana III 2.c) i h) Ustava Federacije Bosne i Hercegovine, i ne može se koristiti za druge namjene osim za vraćanje novca prikupljenog od ove naknade za potrebe pošumljavanja i druge poslove u cilju održivog upravljanja šumama. Vrijednost naknade se određuje u visini troškova podizanja i održavanja novih šuma na površini koja ne može biti manja od površine koja se daje za korištenje u druge svrhe i tržišnoj vrijednosti drveta koja se dobije sječom, a uplaćuje se kao namjenski prihod Budžeta Federacije Bosne i Hercegovine za zaštitu, unapređenje i podizanje novih šuma i za ruralni razvoj i namjenski prihod budžeta kantona. Finansijski prihod prikupljen po osnovu naknade za privremeno korištenje šumskog zemljišta za druge namjene je namjenski prihod i ne može se koristiti za druge potrebe institucija Federacije Bosne i Hercegovine i kantona. Dakle, naknada po osnovu privremenog korištenja šumskog zemljišta za druge namjene nije finansijski prihod od imovine (prodaja, kupovina, zakup, služnosti i sl.) već prihod po osnovu umanjena površine pod šumom i samim tim umanjenjem njenih općekorisnih funkcija, koji su dužni plaćati i svi vlasnici nekretnina. Ovu naknadu plaćaju svi ovlašteni podnosioci zahtjeva za privremeno korištenje šumskog zemljišta za druge namjene čijem se zahtjevu udovolji, te se Odluka ne može usko posmatrati samo na šumsko zemljište u vlasništvu države jer zahtjev za promjenu namjene šumskog zemljišta mogu podnijeti i svi drugi vlasnici zemljišta koja nisu državna imovina i obveznici su plaćanja ove naknade. U Ustavu Bosne i Hercegovine ne postoji ni jedna odredba kojom se propisuje da su institucije Bosne i Hercegovine ovlaštene da propisuju ovu naknadu i njom raspolazu.

Ovim putem posebno skrećemo pažnju na odredbe kantonalnih zakona o šumama kojima se propisuje promjena namjene šumskog zemljišta. Nesporna je činjenica da se na osnovu tih zakona u kantonima provode postupci trajne promjene namjene šumskog zemljišta u vlasništvu države bez zahtjeva i uključivanja državnih organa, a što predstavlja postupanje suprotno odredbama Zakona o privremenoj zabrani raspolaganja državnom imovinom Bosne i Hercegovine.

Također, ukoliko postoji stav da je u nadležnosti organa Bosne i Hercegovine korištenje prirodnih bogatstava, onda je potrebno ispitati ustavnost i zakonitost kantonalnih zakona o šumama kojima se to prirodno bogatstvo dodjeljuje na gospodarenje korisnicima šuma bez učešća organa Bosne i Hercegovine.

Suprotno navedenim zakonskim rješenjima i praksama u kantonima, Odlukom je Vlada Federacije BiH zaštitila državnu imovinu od njenog neovlaštenog raspolaganja, a što se može utvrditi pažljivim iščitavanjem Odluke i što je potvrđeno stavom Ureda visokog predstavnika u Bosni i Hercegovini.

Vlada Federacije Bosne i Hercegovine smatra da se Odlukom ne vrši raspolaganje državnom imovinom na način da se omogućava direktni ili indirektni prenos vlasništva nad državnom imovinom. Odlukom se ne zadire u vlasnička prava na bilo koji način već se reguliše ova materije na jedinstven način u cilju omogućavanja provođenja planova prostornog uređenja, realizacije koncesionih ugovora i ostvarenja privrednih aktivnosti na teritoriji Federacije BiH.

V. broj: 967/2024
20.06.2024. godine
Sarajevo



GOVERNMENT

Na temelju članka 75. Poslovnika o radu Vlade Federacije Bosne i Hercegovine - Prečišćeni tekst („Službene novine Federacije BiH”, br. 6/10, 37/10, 62/10, 39/20 i 67/21) i članka 116. Poslovnika Zastupničkog doma Parlamenta Federacije Bosne i Hercegovine („Službene novine Federacije BiH”, br. 69/07, 2/08, 26/20 i 13/24), nakon razmatranja Zastupničkog pitanja u svezi sa Odlukom o promjeni namjene šumskog zemljišta i privremenom korištenju šumskog zemljišta u druge namjene, koje je postavila Jasmina Bišćević-Tokić, zastupnik u Zastupničkom domu Parlamenta Federacije Bosne i Hercegovine, Vlada Federacije Bosne i Hercegovine je na prijedlog Federalnog ministarstva poljoprivrede, vodoprivrede i šumarstva, na 36. sjednici održanoj 20. lipnja 2024. godine godine, utvrdila sljedeći

ODGOVOR

Donošenjem Odluke o promjeni namjene šumskog zemljišta i privremenom korištenju šumskog zemljišta u druge namjene („Službene novine Federacije BiH”, 89/23 i 100/23) (u daljnjem tekstu: Odluka), Vlada Federacije Bosne i Hercegovine nije imala namjeru niti smatra da je njenim donošenjem povrijedila odredbe Zakona o privremenoj zabrani raspolaganja državnom imovinom Bosne i Hercegovine, niti je postupila suprotno odlukama Ustavnog suda Bosne i Hercegovine kojima se utvrđuje da je Bosne i Hercegovina titular državne imovine (u ovom slučaju šuma i šumskog zemljišta).

Naime, na razini Federacije BiH od 2009. godine nema zakona za oblast šumarstva, obzirom da se, sukladno Presudi Ustavnog suda Federacije BiH broj: U-26/08 od 14. travnja 2009. godine („Službene novine Federacije BiH” broj: 36/09), Zakon o šumama („Službene novine Federacije BiH”, br. 20/02, 29/03 i 37/04) primjenjivao do 27.11.2009. godine. Tim zakonom bilo je, između ostalog, regulirano i krčenje šuma, odnosno promjena namjene šumskog zemljišta, kako bi se šumsko zemljište koristilo u druge svrhe. Prestankom primjene Zakona o šumama, ovo pitanje nije bilo definirano niti jednim propisom na razini Federacije BiH, te da bi se privremeno riješio problem nemogućnosti realizacije razvojnih projekata (izgradnja autoputa i drugih infrastrukturnih objekata, izgradnja energetskih objekata, izgradnja u cilju razvoja lokalnih zajednica i sl.), Vlada Federacije BiH je 2012. godine donijela Odluku o načinu pretvaranja šumskog zemljišta u građevinsko („Službene novine Federacije BiH”, broj 108/12) koja se primjenjivala u Federaciji Bosne i Hercegovine. Nakon donošenja kantonalnih zakona o šumama, Odluka o načinu pretvaranja šumskog zemljišta u građevinsko se primjenjivala u Srednjobosanskom kantonu, Zeničko-dobojskom kantonu i Hercegovačko-neretvanskom kantonu.

Donošenjem Zakona o izmjenama i dopunama Zakona o privremenoj zabrani raspolaganja državnom imovinom Bosne i Hercegovine („Službeni glasnik BiH”, broj 22/22), uočena je potreba usklađivanja navedene Odluke iz 2012. godine sa odredbama tog Zakona, te je izrađena i donesena Odluka, kojom je Vlada Federacije BiH zaštitila imovinu Bosne i Hercegovine (državnu šumu i šumsko zemljište) od njenog izravnog ili neizravnog raspolaganja od strane nevlasnika. Odlukom se reguliraju dva postupka, i to: trajna promjena namjene šumskog zemljišta (toč. II-VI) i privremeno korištenje šumskog zemljišta za druge namjene (toč. VII-VIII), dok se točka I. odnosi na oba slučaja.

U članku 1. stavak (2) Odluke propisano je: "U smislu odredbi ove odluke, pod imovinom države Bosne i Hercegovine smatra se imovina koja je kao takva utvrđena u članku 1. stavak (2) Zakona o privremenoj zabrani raspolaganja državnom imovinom Bosne i Hercegovine („Službeni glasnik BiH”, br. 18/05, 29/06, 85/06, 32/07, 41/07, 74/07, 99/07, 58/08 i 22/22) bez obzira na trenutni upis vlasnika u odjeljku B zemljišnoknjižnog uloška."

Ovom odredbom Vlada Federacije BiH je nedvojbeno izrazila svoj stav da poštuje Zakon o privremenoj zabrani raspolaganja državnom imovinom Bosne i Hercegovine i odluke Ustavnog suda Bosne i Hercegovine kojima je propisano da je državna imovina vlasništvo Bosne i Hercegovine. Ova odredba čak štoviše daje precizniju definiciju i pruža veću zaštitu za državnu imovinu obzirom da je propisala šta se to smatra državnom imovinom bez obzira na trenutni upis vlasnika u odjeljku B zemljišnoknjižnog uloška.

Dakle, Odlukom je Vlada Federacije BiH nedvosmisleno propisala šta smatra državnom imovinom, odnosno da smatra da je državna imovina ono što je propisano odredbama Zakona o privremenoj zabrani raspolaganja državnom imovinom Bosne i Hercegovine i odlukama Ustavnog suda Bosne i Hercegovine te je Odluka usklađena sa navedenim zakonom i sa njom se ne vrši raspolaganje državnom imovinom.

Člankom 1. stavak (3) Odluke propisano je: "Ovom odlukom ne regulira se vlasništvo niti druga stvarna prava na nekretninama i zakup nekretnina."

Iz ove odredbe se nedvosmisleno zaključuje da vlasništvo niti druga stvarna prava na nekretninama i zakup nekretnina nisu predmet Odluke.

Također, Odluka se odnosi na sve šume i šumsko zemljište bez obzira na vlasništvo, odnosno odnosi se i na šume u privatnom vlasništvu.

Međutim, u točki IV. stavak 2. Odluke je propisano da zahtjev za promjenu namjene šumskog zemljišta koje je vlasništvo države Bosne i Hercegovine može podnijeti samo ovlašteni organ države Bosne i Hercegovine.

Ured visokog predstavnika u Bosni i Hercegovini, kao jedini ovlašteni tumač odredbi Zakona o privremenoj zabrani raspolaganja državnom imovinom Bosne i Hercegovine, se aktivno uključio u postupku izrade Odluke, a što je rezultiralo i aktom broj: 029/2023/JLD/SS od 15. studenog 2023. godine u kojem se navodi: "U vezi s Vašim zahtjevom za pojašnjenje, obavještavam Vas da promjena namjene šumskog zemljišta očigledno dovodi do značajnih pravnih posljedica za predmetnu imovinu i samim tim bi predstavljala radnju raspolaganja za koju je potrebno aktivno sudjelovanje i suglasnost vlasnika. S druge strane, dodjela prava privremenog korištenja ne predstavlja radnju izravnog ili neizravnog prijenosa vlasništva i stoga se ne treba smatrati raspolaganjem u smislu Zabrane raspolaganja državnom imovinom".

Sukladno navedenom stavu Ureda visokog predstavnika u Bosni i Hercegovini da promjena namjene šumskog zemljišta dovodi do značajnih pravnih posljedica za predmetnu imovinu i samim tim bi predstavljala radnju raspolaganja za koju je potrebno aktivno sudjelovanje i suglasnost vlasnika, u Odluci je propisano da pravo podnošenja zahtjeva za promjenu namjene šumskog zemljišta ima samo vlasnik nekretnine, a u slučaju državne imovine to su ovlašteni organi države Bosne i Hercegovine. Iz navedenog je jasno da se Odlukom ne propisuje da se šumskim zemljištem u državnom vlasništvu može raspolagati bez sudjelovanja i suglasnosti Bosne i Hercegovine.

S druge strane, vezano za stav Ureda visokog predstavnika u Bosni i Hercegovini da dodjela prava privremenog korištenja ne predstavlja radnju izravnog ili neizravnog prijenosa vlasništva, i stoga se ne treba smatrati raspolaganjem u smislu zabrane raspolaganja državnom imovinom je također ispoštovana, i rješenjem o odobravanju privremenog korištenja šumskog zemljišta za druge namjene se ne omogućava promjena titulara na nekretnini, a primjenom odredbi Zakona o upravnom postupku koji se odnose na određivanje stranke u postupku i omogućavanja stranci da u postupku ostvari svoja prava, ostavljena je mogućnost vlasniku nekretnine da i u ovom postupku zaštiti svoj interes i ako ocijeni da je došlo do njegove povrede da zaštitu svojih prava ostvari u redovnom sudskom postupku pokretanjem upravnog spora.

Kada se podnosi zahtjev za privremeno korištenje šumskog zemljišta u druge namjene za zemljište u državnom vlasništvu, nesporno je da Pravobraniteljstvo Bosne i Hercegovine kao ovlašteni organ

Bosne i Hercegovine, odnosno vlasnika zemljišta, ima pravo sudjelovati u postupku i voditelj postupka je dužan osigurati mu to. Međutim, od stranke u upravnom postupku se ne treba tražiti da ona da svoju suglasnost po podnesenom zahtjevu druge stranke te je iz tog razloga u točki VII stavak 4. Odluke izvršeno brisanje riječi „i suglasnost Pravobraniteljstva Bosne i Hercegovine“. Pravobraniteljstvo Bosne i Hercegovine je stranka kojoj se treba dati mogućnost sudjelovanja u postupku kako bi moglo ostvariti pravo na zaštitu imovine i imovinskih interesa Bosne i Hercegovine, ali ono u ovom postupku ne može imati više prava nego što ih ima druga stranka.

Člankom 13. stavak 1. Zakona o Pravobraniteljstvu Bosne i Hercegovine propisano je: "Pravobraniteljstvo vrši poslove pravnog savjetovanja i zakonskog zastupanja Bosne i Hercegovine pred sudovima i drugim organima u Bosni i Hercegovini i inozemstvu". Člankom 13. stavak 2. Zakona o Pravobraniteljstvu Bosne i Hercegovine propisano je: "Pravobraniteljstvo vrši poslove pravne zaštite imovine i imovinskih interesa Bosne i Hercegovine, njenih institucija i drugih organizacija Bosne i Hercegovine koje se financiraju iz proračuna institucija Bosne i Hercegovine (u daljnjem tekstu: i drugih organizacija Bosne i Hercegovine)". Člankom 13. stavak 4. Zakona o Pravobraniteljstvu Bosne i Hercegovine propisano je: "Poslove zastupanja Bosne i Hercegovine i institucija iz stavka 2. ovog članka Pravobraniteljstva naročito, i bez oduzimanja od prethodne opće odredbe, vrši pred Sudom Bosne i Hercegovine, i institucijama Bosne i Hercegovine u upravnom postupku, pred sudovima i drugim organima u entitetima, kao i pred Sudom Brčko Distrikta Bosne i Hercegovine i organima uprave u Brčko Distriktu Bosne i Hercegovine u upravnim stvarima, sukladno zakonu Bosne i Hercegovine". Iz navedenih odredbi se zaključuje da Zakonom o Pravobraniteljstvu Bosne i Hercegovine nije propisano da Pravobraniteljstvo Bosne i Hercegovine daje bilo kakve suglasnosti u upravnom postupku niti u nekom drugom postupku, niti je organ kojem se podnose zahtjevi za ostvarivanje određenog prava niti odlučuje o pravima neke osobe, te je iz tog razloga bilo potrebno izvršiti navedenu korekciju Odluke.

Posebno je potrebno istaći da je proces donošenja Odluke započeo javnom raspravom, a pri tome je poziv za dostavljanje primjedbi, prijedloga i sugestija dostavljen i Pravobraniteljstvu Bosne i Hercegovine. Pravobraniteljstvo Bosne i Hercegovine se nikada nije izjasnilo o predloženom Nacrtu odluke iako mu je za to upućeno nekoliko urgencija putem e-maila, telefona i u pisanoj formi.

Zahtjev za promjenu namjene šumskog zemljišta na parceli označenoj kao k.č. 1797/1, zk. ul. 283, k.o. Borovica, općina Vareš, podnesen je 24.02.2023. godine, međutim ovom zahtjevu nije udovoljeno.

Kada je podnositelj zahtjeva svoj zahtjev izmijenio i umjesto promjene namjene zemljišta zatražio dozvolu za privremeno korištenje navedenog zemljišta doneseno je Rješenje broj: UP-I-08-22/1-240-4/23 pd 08.01.2024. godine.

Dakle u ovom slučaju nije donesena odluka o promjeni namjene šumskog zemljišta već je dozvoljeno korištenje šumskog zemljišta za druge namjene u razdoblju trajanja koncesijskog ugovora.

Podsjećamo na odredbe članka III 1. Ustava Federacije Bosne i Hercegovine o nadležnosti entiteta i kantona kojima je propisano: "U isključivoj su nadležnosti Federacije: a) državljanstvo Federacije, b) utvrđivanje ekonomske politike, uključujući planiranje i obnovu, te politiku korištenja zemljišta na federalnoj razini, c) donošenje propisa o financijama i finansijskim institucijama Federacije i fiskalna politika Federacije, d) suzbijanje terorizma, međukantonalnog kriminala, neovlaštene trgovine drogom i organiziranog kriminala, e) dodjela elektronskih frekvencija za radio, TV i druge svrhe, sukladno Ustavu Bosne i Hercegovine, f) utvrđivanje energetske politike, uključujući raspodjelu između kantona, te osiguranje i održavanje potrebne infrastrukture, g) financiranje djelatnosti federalnih vlasti, ustanova i institucija koje federalne vlasti osnivaju oporezivanjem, zaduživanjem ili drugim sredstvima." Člankom III 2. Ustava Federacije Bosne i Hercegovine propisano je: "Federalna vlast i kantoni nadležni su za: a) jamčenje i provođenje ljudskih prava; b) zdravstvo; c) politiku zaštite čovjekove okoline; d) komunikacijsku i transportnu infrastrukturu, sukladno Ustavu Bosne i Hercegovine, e) socijalnu politiku; f) provođenje

zakona i drugih propisa o državljanstvu i putnim ispravama državljana Bosne i Hercegovine sa teritorije Federacije, i o boravku i kretanju stranaca; g) turizam; i h) korištenje prirodnih bogatstava."

Iz navedenih odredbi Ustava Bosne i Hercegovine i Federacije Bosne i Hercegovine se može utvrditi nadležnost institucija Federacije Bosne i Hercegovine da reguliraju ovu materiju. Obzirom da Ustavom Bosne i Hercegovine pitanja prostornog planiranja za razinu entiteta, kantona i jedinica lokalne samouprave i korištenje prirodnih bogatstava nije regulirano na način da je dato u nadležnost institucija Bosne i Hercegovine već je to u nadležnosti entiteta, utvrđena je nadležnost institucija Federacije Bosne i Hercegovine za rješavanje ovog pitanja.

Nakon što je planom prostornog uređenja predviđeno da se jedno zemljište koristi za druge namjene i nakon što je zaključen koncesijski ugovor za određeno razdoblje, zbog sječe šume koja se treba izvršiti, potrebno je da investitor plati naknadu kako bi se na drugom mjestu izvršilo pošumljavanje, a zbog umanjenja ekonomskih i ekoloških funkcija šume. Iz navedenih odredbi točke VII st. 2., 5. i 6. Odluke može se zaključiti da naknada za privremeno korištenje šumskog zemljišta za druge namjene predstavlja namjenski prihod Federacije BiH i kantona, a sukladno odredbama članka III 2.c) i h) Ustava Federacije Bosne i Hercegovine, i ne može se koristiti za druge namjene osim za vraćanje novca prikupljenog od ove naknade za potrebe pošumljavanja i druge poslove u cilju održivog upravljanja šumama. Vrijednost naknade se određuje u visini troškova podizanja i održavanja novih šuma na površini koja ne može biti manja od površine koja se daje za korištenje u druge svrhe i tržišnoj vrijednosti drveta koja se dobije sječom, a uplaćuje se kao namjenski prihod Proračuna Federacije Bosne i Hercegovine za zaštitu, unapređenje i podizanje novih šuma i za ruralni razvoj i namjenski prihod proračuna kantona. Financijski prihod prikupljen po osnovu naknade za privremeno korištenje šumskog zemljišta za druge namjene je namjenski prihod i ne može se koristiti za druge potrebe institucija Federacije Bosne i Hercegovine i kantona. Dakle, naknada po osnovu privremenog korištenja šumskog zemljišta za druge namjene nije financijski prihod od imovine (prodaja, kupovina, zakup, služnosti i sl.) već prihod po osnovu umanjenja površine pod šumom i samim tim umanjenjem njenih općekorisnih funkcija, koji su dužni plaćati i svi vlasnici nekretnina. Ovu naknadu plaćaju svi ovlašteni podnosioci zahtjeva za privremeno korištenje šumskog zemljišta za druge namjene čijem se zahtjevu udovolji, te se Odluka ne može usko promatrati samo na šumsko zemljište u vlasništvu države jer zahtjev za promjenu namjene šumskog zemljišta mogu podnijeti i svi drugi vlasnici zemljišta koja nisu državna imovina i obveznici su plaćanja ove naknade. U Ustavu Bosne i Hercegovine ne postoji ni jedna odredba kojom se propisuje da su institucije Bosne i Hercegovine ovlaštene da propisuju ovu naknadu i njom raspolažu.

Ovim putem posebno skrećemo pažnju na odredbe kantonalnih zakona o šumama kojima se propisuje promjena namjene šumskog zemljišta. Nesporna je činjenica da se na temelju tih zakona u kantonima provode postupci trajne promjene namjene šumskog zemljišta u vlasništvu države bez zahtjeva i uključivanja državnih organa, a što predstavlja postupanje suprotno odredbama Zakona o privremenoj zabrani raspolaganja državnom imovinom Bosne i Hercegovine.

Također, ukoliko postoji stav da je u nadležnosti organa Bosne i Hercegovine korištenje prirodnih bogatstava, onda je potrebno ispitati ustavnost i zakonitost kantonalnih zakona o šumama kojima se to prirodno bogatstvo dodjeljuje na gospodarenje korisnicima šuma bez sudjelovanja organa Bosne i Hercegovine.

Suprotno navedenim zakonskim rješenjima i praksama u kantonima, Odlukom je Vlada Federacije BiH zaštitila državnu imovinu od njenog neovlaštenog raspolaganja, a što se može utvrditi pažljivim iščitavanjem Odluke i što je potvrđeno stavom Ureda visokog predstavnika u Bosni i Hercegovini.

Vlada Federacije Bosne i Hercegovine smatra da se Odlukom ne vrši raspolaganje državnom imovinom na način da se omogućava izravni ili neizravni prijenos vlasništva nad državnom imovinom. Odlukom se ne zadire u vlasnička prava na bilo koji način već se regulira ova materija na jedinstven način u cilju omogućavanja provođenja planova prostornog uređenja, realizacije koncesijskih ugovora i ostvarenja gospodarskih aktivnosti na teritoriju Federacije BiH.

V. broj: 947/2024
20. lipnja 2024. godine
Sarajevo



PREMIJER

Nermin Nikšić

На основу члана 75. Пословника о раду Владе Федерације Босне и Херцеговине - Пречишћени текст („Службене новине Федерације БиХ”, бр. 6/10, 37/10, 62/10, 39/20 и 67/21) и члана 116. Пословника Представничког дома Парламента Федерације Босне и Херцеговине („Службене новине Федерације БиХ”, бр. 69/07, 2/08, 26/20 и 13/24), након разматрања Посланичког питања у вези са Одлуком о промјени намјене шумског земљишта и привременом кориштењу шумског земљишта у друге намјене, које је поставила Јасмина Бишчевић-Токић, посланик у Представничком дому Парламента Федерације Босне и Херцеговине, Влада Федерације Босне и Херцеговине је на приједлог Федералног министарства пољопривреде, водопривреде и шумарства, на 36. сједници одржаној 20.06.2024. године године, утврдила сљедећи

ОДГОВОР

Доношењем Одлуке о промјени намјене шумског земљишта и привременом кориштењу шумског земљишта у друге намјене („Службене новине Федерације БиХ”, 89/23 и 100/23) (у даљем тексту: Одлука), Влада Федерације Босне и Херцеговине није имала намјеру нити сматра да је њеним доношењем повриједила одредбе Закона о привременој забрани располагања државном имовином Босне и Херцеговине, нити је поступила супротно одлукама Уставног суда Босне и Херцеговине којима се утврђује да је Босне и Херцеговина титулар државне имовине (у овом случају шума и шумског земљишта).

Наиме, на нивоу Федерације БиХ од 2009. године нема закона за област шумарства, обзиром да се у складу са Пресудом Уставног суда Федерације БиХ број: У-26/08 од 14. априла 2009. године („Службене новине Федерације БиХ” број: 36/09), Закон о шумама („Службене новине Федерације БиХ”, бр. 20/02, 29/03 и 37/04) примјењивао до 27.11.2009. године. Тим законом било је, између осталог, регулисано и крчење шума, односно промјена намјене шумског земљишта, како би се шумско земљиште користило у друге сврхе. Престанком примјене Закона о шумама, ово питање није било дефинисано нити једним прописом на нивоу Федерације БиХ, те да би се привремено ријешио проблем немогућности реализације развојних пројеката (изградња аутопута и других инфраструктурних објеката, изградња енергетских објеката, изградња у циљу развоја локалних заједница и сл.), Влада Федерације БиХ је 2012. године донијела Одлуку о начину претварања шумског земљишта у грађевинско („Службене новине Федерације БиХ”, број 108/12) која се примјењивала у Федерацији Босне и Херцеговине. Након доношења кантоналних закона о шумама, Одлука о начину претварања шумског земљишта у грађевинско се примјењивала у Средњобосанском кантону, Зеничко-добојском кантону и Херцеговачко-неретванском кантону.

Доношењем Закона о измјенама и допунама Закона о привременој забрани располагања државном имовином Босне и Херцеговине („Службени гласник БиХ”, број 22/22), уочена је потреба усклађивања наведене Одлуке из 2012. године са одредбама тог Закона, те је израђена и донесена Одлука, којом је Влада Федерације БиХ заштитила имовину Босне и Херцеговине (државну шуму и шумско земљиште) од њеног директног или индиректног располагања од стране невласника. Одлуком се регулишу два поступка, и то: трајна промјена намјене шумског земљишта (тач. II-VI) и привремено кориштење шумског земљишта за друге намјене (тач. VII-VIII), док се тачка I односи на оба случаја.

У члану 1. став (2) Одлуке прописано је: „У смислу одредби ове одлуке, под имовином државе Босне и Херцеговине сматра се имовина која је као таква утврђена у члану 1. став (2) Закона о привременој забрани располагања државном имовином Босне и Херцеговине („Службени гласник БиХ”,

бр. 18/05, 29/06, 85/06, 32/07, 41/07, 74/07, 99/07, 58/08 и 22/22) без обзира на тренутни упис власника у одјелку Б земљишнокњижног улошка.“

Овом одредбом Влада Федерације БиХ је недвојбено изразила свој став да поштује Закон о привременој забрани располагања државном имовином Босне и Херцеговине и одлуке Уставног суда Босне и Херцеговине којима је прописано да је државна имовина власништво Босне и Херцеговине. Ова одредба чак шта више даје прецизнију дефиницију и пружа већу заштиту за државну имовину обзиром да је прописала шта се то сматра државном имовином без обзира на тренутни упис власника у одјелку Б земљишнокњижног улошка.

Дакле, Одлуком је Влада Федерације БиХ недвосмислено прописала шта сматра државном имовином, односно да сматра да је државна имовина оно што је прописано одредбама Закона о привременој забрани располагања државном имовином Босне и Херцеговине и одлукама Уставног суда Босне и Херцеговине те је Одлука усклађена са наведеним законом и са њом се не врши располагање државном имовином.

Чланом 1. став (3) Одлуке прописано је: "Овом одлуком не регулише се власништво нити друга стварна права на некретнинама и закуп некретнина."

Из ове одредбе се недвосмислено закључује да власништво нити друга стварна права на некретнинама и закуп некретнина нису предмет Одлуке.

Такођер, Одлука се односи на све шуме и шумско земљиште без обзира на власништво, односно односи се и на шуме у приватном власништву.

Међутим, у тачки IV став 2. Одлуке је прописано да захтјев за промјену намјене шумског земљишта које је власништво државе Босне и Херцеговине може поднијети само овлаштени орган државе Босне и Херцеговине.

Канцеларија високог представника у Босни и Херцеговини, као једини овлаштени тумач одредби Закона о привременој забрани располагања државном имовином Босне и Херцеговине, се активно укључио у поступку израде Одлуке, а што је резултирало и актом број: 029/2023/ЈЛД/СС од 15. новембра 2023. године у којем се наводи: "У вези с Вашим захтјевом за појашњење, обавјештавам Вас да промјена намјене шумског земљишта очигледно доводи до значајних правних посљедица за предметну имовину и самим тим би представљала радњу располагања за коју је потребно активно учешће и сагласност власника. С друге стране, додјела права привременог коришћења не представља радњу директног или индиректног пријеноса власништва и стога се не треба сматрати располагањем у смислу Забране располагања државном имовином". У складу са наведеним ставом Канцеларије високог представника у Босни и Херцеговини да промјена намјене шумског земљишта доводи до значајних правних посљедица за предметну имовину и самим тим би представљала радњу располагања за коју је потребно активно учешће и сагласност власника у Одлуци је прописано да право подношења захтјева за промјену намјене шумског земљишта има само власник некретнине, а у случају државне имовине то су овлаштени органи државе Босне и Херцеговине. Из наведеног је јасно да се Одлуком не прописује да се шумским земљиштем у државном власништву може располагати без учешћа и сагласности Босне и Херцеговине.

С друге стране, везано за став Канцеларије високог представника у Босни и Херцеговини да додјела права привременог коришћења не представља радњу директног или индиректног пријеноса власништва и стога се не треба сматрати располагањем у смислу забране располагања државном имовином је такођер испоштована и рјешењем о одобравању привременог коришћења шумског земљишта за друге намјене се не омогућава промјена титулара на некретнини, а примјеном одредби Закона о управном поступку који се односе на одређивање странке у поступку и омогућавања странци да у поступку оствари своја права остављена је могућност власнику некретнине да и у овом поступку заштити свој интерес и ако оцијени да је дошло до његове

повреде да заштиту својих права оствари у редовном судском поступку покретањем управног спора.

Када се подноси захтјев за привремено коришћење шумског земљишта у друге намјене за земљиште у државном власништву, неспорно је да Правобранилаштво Босне и Херцеговине као овлаштени орган Босне и Херцеговине, односно власника земљишта, има право да учествује у поступку и водитељ поступка је дужан да му то осигура. Међутим, од странке у управном поступку се не треба тражити да она да своју сагласност по поднесеном захтјеву друге странке те је из тог разлога у тачки VII став 4. Одлуке извршено брисање ријечи „и сагласност Правобранилаштва Босне и Херцеговине“. Правобранилаштво Босне и Херцеговине је странка којој се треба дати могућност да учествује у поступку како би могло остварити право на заштиту имовине и имовинских интереса Босне и Херцеговине, али оно у овом поступку не може имати више права него што их има друга странка.

Чланом 13. став 1. Закона о Правобранилаштво Босне и Херцеговине прописано је: "Правобранилаштво врши послове правног савјетовања и законског заступања Босне и Херцеговине пред судовима и другим органима у Босни и Херцеговини и иностранству". Чланом 13. став 2. Закона о Правобранилаштво Босне и Херцеговине прописано је: "Правобранилаштво врши послове правне заштите имовине и имовинских интереса Босне и Херцеговине, њених институција и других организација Босне и Херцеговине које се финансирају из буџета институција Босне и Херцеговине (у даљњем тексту: и других организација Босне и Херцеговине)". Чланом 13. став 4. Закона о Правобранилаштво Босне и Херцеговине прописано је: "Послове заступања Босне и Херцеговине и институција из става 2. овог члана Правобранилаштво нарочито, и без одузимања од претходне опће одредбе, врши пред Судом Босне и Херцеговине, и институцијама Босне и Херцеговине у управном поступку, пред судовима и другим органима у ентитетима, као и пред Судом Брчко Дистрикта Босне и Херцеговине и органима управе у Брчко Дистрикту Босне и Херцеговине у управним стварима, у складу са законом Босне и Херцеговине". Из наведених одредби се закључује да Законом о Правобранилаштво Босне и Херцеговине није прописано да Правобранилаштво Босне и Херцеговине даје било какве сагласности у управном поступку нити у неком другом поступку, нити је орган којем се подносе захтјеви за остваривање одређеног права нити одлучује о правима неке особе, те је из тог разлога било потребно извршити наведену корекцију Одлуке.

Посебно је потребно истаћи да је процес доношења Одлуке започео јавном расправом, а при томе је позив за достављање примједби, приједлога и сугестија достављен и Правобранилаштво Босне и Херцеговине. Правобранилаштво Босне и Херцеговине се никада није изјаснило о предложеном Нацрту одлуке иако му је за то упућено неколико ургенција путем имејла, телефона и у писаној форми.

Захтјев за промјену намјене шумског земљишта на парцели означеној као к.ч. 1797/1, зк. ул. 283, к.о. Боровица, општина Вареш, поднесен је 24.02.2023. године, међутим овом захтјеву није удовољено.

Када је подносилац захтјева свој захтјев измијенио и умјесто промјене намјене земљишта затражио дозволу за привремено коришћење наведеног земљишта донесено је Рјешење број: УП-1-08-22/1-240-4/23 пд 08.01.2024. године.

Дакле у овом случају није донесена одлука о промјени намјене шумског земљишта већ је дозвољено коришћење шумског земљишта за друге намјене у периоду трајања концесионог уговора.

Подсјећамо на одредбе члана III 1. Устава Федерације Босне и Херцеговине о надлежности ентитета и кантона којима је прописано: "У искључивој су надлежности Федерације: а) држављанство Федерације, б) утврђивање економске политике, укључујући планирање и обнову,

те политику коришћења земљишта на федералном нивоу, ц) доношење прописа о финансијама и финансијским институцијама Федерације и фискална политика Федерације, д) сузбијање тероризма, међукантоналног криминала, неовлаштене трговине дрогом и организованог криминала, е) додјела електронских фреквенција за радио, ТВ и друге сврхе, у складу са Уставом Босне и Херцеговине, ф) утврђивање енергетске политике, укључујући расподјелу између кантона, те осигурање и одржавање потребне инфраструктуре, г) финансирање дјелатности федералних власти, установа и институција које федералне власти оснивају опорезивањем, задуживањем или другим средствима. "Чланом III 2. Устава Федерације Босне и Херцеговине прописано је: "Федерална власт и кантони надлежни су за: а) гарантовање и провођење људских права; б) здравство; ц) политику заштите човјекове околине; д) комуникацијску и транспортну инфраструктуру, у складу са Уставом Босне и Херцеговине, е) социјалну политику; ф) провођење закона и других прописа о држављанству и путним исправама држављана Босне и Херцеговине са територије Федерације, и о боравку и кретању странаца; г) туризам; и х) коришћење природних богатстава."

Из наведених одредби Устава Босне и Херцеговине и Федерације Босне и Херцеговине се може утврдити надлежност институција Федерације Босне и Херцеговине да регулишу ову материју. Обзиром да Уставом Босне и Херцеговине питања просторног планирања за ниво ентитета, кантона и јединица локалне самоуправе и коришћење природних богатстава није регулисано на начин да је дато у надлежност институција Босне и Херцеговине већ је то у надлежности ентитета, утврђена је надлежност институција Федерације Босне и Херцеговине за рјешавање овог питања.

Након што је планом просторног уређења предвиђено да се једно земљиште користи за друге намјене и након што је закључен концесиони уговор за одређени период, због сјече шуме која се треба извршити, потребно је да инвеститор плати накнаду како би се на другом мјесту извршило пошумљавање, а због умањења економских и еколошких функција шуме. Из наведених одредби тачке VII ст. 2., 5. и 6. Одлуке може се закључити да накнада за привремено коришћење шумског земљишта за друге намјене представља намјенски приход Федерације БиХ и кантона, а у складу са одредбама члана III 2.ц) и х) Устава Федерације Босне и Херцеговине, и не може се користити за друге намјене осим за враћање новца прикупљеног од ове накнаде за потребе пошумљавања и друге послове у циљу одрживог управљања шумама. Вриједност накнаде се одређује у висини трошкова подизања и одржавања нових шума на површини која не може бити мања од површине која се даје за коришћење у друге сврхе и тржишној вриједности дрвета која се добије сјечом, а уплаћује се као намјенски приход Буџета Федерације Босне и Херцеговине за заштиту, унапређење и подизање нових шума и за рурални развој и намјенски приход буџета кантона. Финансијски приход прикупљен по основу накнаде за привремено коришћење шумског земљишта за друге намјене је намјенски приход и не може се користити за друге потребе институција Федерације Босне и Херцеговине и кантона. Дакле, накнада по основу привременог коришћења шумског земљишта за друге намјене није финансијски приход од имовине (продаја, куповина, закуп, служности и сл.) већ приход по основу умањења површине под шумом и самим тим умањењем њених општекорисних функција, који су дужни да плаћају и сви власници некретнина. Ову накнаду плаћају сви овлаштени подносиоци захтјева за привремено коришћење шумског земљишта за друге намјене чијем се захтјеву удовољи, те се Одлука не може уско посматрати само на шумско земљиште у власништву државе јер захтјев за промјену намјене шумског земљишта могу поднијети и сви други власници земљишта која нису државна имовина и обвезници су плаћања ове накнаде. У Уставу Босне и Херцеговине не постоји ни једна одредба којом се прописује да су институције Босне и Херцеговине овлаштене да прописују ову накнаду и њом располажу.

Овим путем посебно скрећемо пажњу на одредбе кантоналних закона о шумама којима се прописује промјена намјене шумског земљишта. Неспорна је чињеница да се на основу тих закона у кантонима проводе поступци трајне промјене намјене шумског земљишта у власништву државе без захтјева и укључивања државних органа, а што представља поступање супротно одредбама Закона о привременој забрани располагања државном имовином Босне и Херцеговине.

Такођер, уколико постоји став да је у надлежности органа Босне и Херцеговине коришћење природних богатстава, онда је потребно испитати уставност и законитост кантоналних закона о шумама којима се то природно богатство додјељује на газдовање корисницима шума без учешћа органа Босне и Херцеговине.

Супротно наведеним законским рјешењима и праксама у кантонима, Одлуком је Влада Федерације БиХ заштитила државну имовину од њеног неовлаштеног располагања, а што се може утврдити пажљивим ишчитавањем Одлуке и што је потврђено ставом Канцеларије високог представника у Босни и Херцеговини.

Влада Федерације Босне и Херцеговине сматра да се Одлуком не врши располагање државном имовином на начин да се омогућава директни или индиректни пренос власништва над државном имовином. Одлуком се не задире у власничка права на било који начин већ се регулише ова материје на јединствен начин у циљу омогућавања провођења планова просторног уређења, реализације концесионих уговора и остварења привредних активности на територији Федерације БиХ.

В. број: 967/2024
20.06.2024. године
Сарајево



17 18.12.23. CIVIR G
08
C001/11

Bosna i Hercegovina
Federacija Bosne i Hercegovine
FEDERALNO MINISTARSTVO POLJOPRIVREDE
VODOPRIVREDE I ŠUMARSTVA
SARAJEVO, ul. Hamdije Čemerlića 2

Primljeno: 18. 12. 2023

Org. jedin.	Broj	Prilog	Vrijednost

Bosna i Hercegovina



Босна и Херцеговина

Pravobranilaštva Bosne i Hercegovine
Правобранилаштво Босне и Херцеговине
Pravobraniteljstvo Bosne i Hercegovine
Office of Attorney General of Bosnia and Herzegovina

Broj: 01-29-1-PBiH-499/23
Sarajevo, 15.12.2023. godine

BOSNA I HERCEGOVINA
FEDERACIJA BOSNE I HERCEGOVINE
Federalno ministarstvo poljoprivrede, vodoprivrede i šumarstva
Ministar Kemal Hrnjić
Ul. Hamdije Čemerlića br. 2, Sarajevo

PREDMET: Mišljenje, dostavlja se-

VEZA: Vaš akt broj: 08-08-2042/23 od dana 07.12.2023. godine

Poštovani ministre,

U vezi sa Vašim aktom broj: 08-08-2042/23 od 07.12.2023. godine, kojim nas obavještavate da je Vlada FBiH donijela Odluku o promjeni namjene šumskog zemljišta i privremenom korištenju šumskog zemljišta u druge namjene (Službene novine FBiH br. 89/23) i tražite mišljenje Pravobranilaštva Bosne i Hercegovine o stavu Ureda visokog predstavnika (OHR), iskazanom u dopisu broj: 029/2023/JLD/SS od 15. novembra 2023. godine, obavještavamo Vas o sljedećem:

Pravobranilaštvo Bosne i Hercegovine, u skladu sa odredbama člana 13. Zakona o pravobranilaštvu („Službeni glasnik BiH“ br. 8/2002, 10/2002, 44/2004, 102/2009 i 47/2014) vrši poslove pravnog savjetovanja i zakonskog zastupanja Bosne i Hercegovine pred sudovima i drugim organima, poslove pravne zaštite imovine i imovinskih interesa BiH, njenih institucija, i drugih organizacija koje se finansiraju iz budžeta institucija, pruža stručnu pomoć institucijama utvrđenim zakonom Bosne i Hercegovine u rješavanju imovinsko-pravnih pitanja, te daje mišljenja u vezi sa zaključivanjem ugovora imovinsko-

pravne prirode i mišljenja u postupku donošenja zakona i drugih propisa kojima se uređuju imovinsko-pravni odnosi, a stiču prava i stvaraju obaveze prema stvarima u vlasništvu Bosne i Hercegovine. Pravobranilaštvo BiH nije ovlašteno da daje mišljenja o stavovima Ureda visokog predstavnika (OHR) za Bosnu i Hercegovinu.

U upravnim i sudskim postupcima zaštite državne imovine, Pravobranilaštvo BiH postupa u skladu sa odredbama Zakona o privremenoj zabrani raspolaganja državnom imovinom Bosne i Hercegovine („Službeni glasnik BiH“, br. 18/05, 29/06, 85/06, 32/07, 41/07, 74/07, 58/08 i 22/22) i odlukama Ustavnog suda Bosne i Hercegovine u predmetima br. U - 1/11, U-8/19, U-9/19 i U-4/21.

**PRAVOBRANILAC
BOSNE I HERCEGOVINE**

Almina Pilav



II.

Promjena namjene šumskog zemljišta može se dozvoliti ukoliko je to predviđeno važećim planom prostornog uređenja.

III.

Dozvola za promjenu namjene šumskog zemljišta izdaje se u formi rješenja, koje donosi Federalni ministar poljoprivrede, vodoprivrede i šumarstva (u daljnjem tekstu: federalni ministar) uz prethodno mišljenje kantonalnog ministarstva nadležnog za šumarstvo (u daljnjem tekstu: kantonalno ministarstvo) i mišljenje Federalne uprave za šumarstvo.

IV.

- (1) Zahtjev za promjenu namjene šumskog zemljišta može podnijeti samo vlasnik zemljišta, a podnosi se kantonalnom ministarstvu uz sljedeću dokumentaciju: izvadak iz važećeg plana prostornog uređenja, izvadak iz zemljišne knjige, kopiju katastarskog plana, posjedovni list, te za planirani objekat: okolinsku saglasnost u skladu sa propisima o zaštiti okoline, mišljenje/saglasnost organa nadležnog za zaštitu historijskog i prirodnog naslijeđa, prethodnu vodnu saglasnost u skladu sa propisom iz oblasti voda.
- (2) Zahtjev za promjenu namjene šumskog zemljišta koje je vlasništvo države Bosne i Hercegovine može podnijeti samo ovlašteni organ države Bosne i Hercegovine.
- (3) Nakon što je dostavljena kompletna dokumentacija, kantonalno ministarstvo formira komisiju iz tačke V. ove odluke radi obračuna naknade za promjenu namjene zemljišta te svu dokumentaciju, zajedno sa svojim mišljenjem, dostavlja Federalnom ministarstvu poljoprivrede, vodoprivrede i šumarstva.

V.

- (1) Rješenjem kojim se dozvoljava promjena namjene zemljišta nalaže se investitoru da uplati naknadu za promjenu namjene šumskog zemljišta, čija vrijednost se određuje u visini troškova podizanja i održavanja novih šuma na površini koja ne može biti manja od površine kojoj se mijenja namjena i tržišnoj vrijednosti drveta koja se dobije sječom.
- (2) Naknadu obračunava stručna komisija koju formira kantonalno ministarstvo, a uplaćuje se kao namjenski prihod Budžeta Federacije Bosne i Hercegovine za zaštitu, unapređenje i podizanje novih šuma i za ruralni razvoj u iznosu od 40% (četrdeset procenata), odnosno namjenski prihod budžeta kantona u iznosu od 60% (šezdeset procenata).

VI.

Promjena namjene šumskog zemljišta može se provesti u nadležnom organu za poslove katastra nakon što investitor pribavi rješenje iz tačke III. ove odluke i plati naknadu iz tačke V. ove odluke.

VII.

- (1) Šumsko zemljište može se, osim za gospodarenje šumama, privremeno koristiti za druge planirane namjene, i to:
 - a) u svrhu eksploatacije mineralnih sirovina i drugih prirodnih bogatstava, u periodu trajanja koncesionog ugovora;
 - b) u svrhu korištenja obnovljivih izvora energije u periodu trajanja koncesionog ugovora;
 - c) u svrhu obavljanja sportsko-turističke djelatnosti u periodu trajanja koncesionog ugovora;
 - d) za postavljanje/izgradnju GSM baznih stanica, vodovoda, oborinskih, otpadnih, gasnih, toplovodnih, elektro i telekomunikacijskih vodova;
- (2) Koncesor, koncesionar ili investitor iz stava (1) ove tačke može podnijeti zahtjev kantonalnom ministarstvu za korištenje šumskog zemljišta za druge namjene ukoliko je to

predviđeno planom prostornog uređenja, a uz zahtjev se prilaže, pored dokumentacije iz tačke IV. ove odluke, za tač. a), b) i c) iz stava (1) ove tačke i ugovor o koncesiji. Izuzetno, za tačku d) iz stava (1) ove tačke ne prilaže se izvod iz plana prostornog uređenja. Za tačku d) prilaže se i GSM licenca za bazne stanice i dokaz o pravu korištenja zemljišta.

- (3) Nakon što je dostavljena kompletna dokumentacija, kantonalno ministarstvo formira komisiju iz tačke V. ove odluke radi obračuna naknade iz stava (5) ove tačke te svu dokumentaciju, zajedno sa svojim mišljenjem, dostavlja Federalnom ministarstvu poljoprivrede, vodoprivrede i šumarstva.
- (4) Dozvola za korištenje šumskog zemljišta za svrhe iz stava (1) ove tačke izdaje se u formi rješenja, koje donosi federalni ministar uz prethodno mišljenje Federalne uprave za šumarstvo i saglasnosti Pravobranilaštva Bosne i Hercegovine.
- (5) Zbog umanjena ekoloških i ekonomskih funkcija šume, rješenjem kojim se dozvoljava korištenje šumskog zemljišta za svrhe iz stava (1) ove tačke nalaže se investitoru da uplati naknadu čija vrijednost se određuje u visini troškova podizanja i održavanja novih šuma na površini koja ne može biti manja od površine koja se daje za korištenje u druge svrhe i tržišnoj vrijednosti drveta koja se dobije sječom.
- (6) Naknadu iz stava (5) ove tačke obračunava stručna komisija koju formira kantonalno ministarstvo, a uplaćuje se kao namjenski prihod Budžeta Federacije Bosne i Hercegovine za zaštitu, unapređenje i podizanje novih šuma i za ruralni razvoj u iznosu od 40% (četrdeset procenata), odnosno namjenski prihod budžeta kantona u iznosu od 60% (šezdeset procenata).

VIII.

- (1) Nakon isteka ugovora o koncesiji, osoba koja je dobila rješenje iz tačke VII. ove odluke dužna je izvršiti rekultivaciju-pošumljavanje zemljišta na površini na kojoj je koristila zemljište u druge namjene.
- (2) Rekultivacija-pošumljavanje zemljišta vrši se na osnovu projekta koji izrađuje ovlaštena osoba za obavljanje poslova u šumarstvu, a odobrava ga federalni ministar uz mišljenje Federalne uprave za šumarstvo.
- (3) Rekultivaciju-pošumljavanje zemljišta može vršiti osoba registrovana za obavljanje poslova uzgoja i zaštite šuma i koja posjeduje ovlaštenje za obavljanje navedenih poslova od stranc nadležnog organa.

IX.

- (1) Danom stupanja na snagu ove odluke prestaje da važi Odluka o načinu pretvaranja šumskog zemljišta u građevinsko ("Službene novine Federacije BiH", broj 108/12).
- (2) Ova odluka se neće primjenjivati u kantonima ukoliko je zakonom kantona uređeno pitanje promjene namjene šumskog zemljišta, a kantonalno ministarstvo u ovim postupcima primjenjuje odredbe tog zakona.
- (3) Ova odluka stupa na snagu narednog dana od dana objavljivanja u "Službenim novinama Federacije BiH" i primjenjivaće se do donošenja federalnog zakona za oblast šumarstva.

V. broj 1644/2023
15. novembra 2023. godine
Sarajevo

Premijer
Nermin Nikšić, s. r.

Na temelju članka 19. stavak (2) Zakona o Vladi Federacije Bosne i Hercegovine ("Službene novine Federacije BiH", br. 1/94, 8/95, 58/02, 19/03, 2/06 i 8/06), Vlada Federacije Bosne i Hercegovine, na 20. sjednici, održanoj 15.11.2023. godine, donosi

Broj: 08-02/1- 1513 /23
Sarajevo, 5.9.2023. godine

Pravobranilaštvo/pravobraniteljstvo/Bosne i Hercegovine/Правобранилаштво Босне и
Херцеговине

Pravobranilaštvo/pravobraniteljstvo Federacije Bosne i Hercegovine

Kantonalna ministarstva nadležna za poslove šumarstva

Savez općina i gradova Federacije Bosne i Hercegovine

Korisnici državnih šuma

Federalna uprava za inspeksijske poslove

Predmet: Poziv za dostavljanje primjedbi i sugestija na Nacrt odluke o promjeni namjene šumskog zemljišta i privremenom korištenju šumskog zemljišta u druge namjene, **dostavlja se-**

Poštovani

Federalno ministarstvo poljoprivrede, vodoprivrede i šumarstva je izradilo Nacrt odluke o promjeni namjene šumskog zemljišta i privremenom korištenju šumskog zemljišta u druge namjene.

Nacrt odluke je usklađen sa odredbama Zakona o privremenoj zabrani raspolaganja državnom imovinom BiH („Službeni glasnik BiH“ br. 18/05, 29/06, 85/06, 32/07, 41/07, 74/07, 99/07, 58/08 i 22/22).

Nacrtom odluke regulira se način promjene namjene šumskog zemljišta i privremenom korištenju šumskog zemljišta u druge namjene. Nacrtom odluke ne regulira se vlasništvo niti druga stvarna prava na nekretninama i zakup nekretnina.

Nacrtom odluke propisuje se da se promjena namjene šumskog zemljišta može dozvoliti samo vlasniku zemljišta. Šumskom zemljištu, koje se u skladu sa odredbama Zakona o privremenoj zabrani raspolaganja državnom imovinom BiH („Službeni glasnik BiH“ br. 18/05, 29/06, 85/06, 32/07, 41/07, 74/07, 99/07, 58/08 i 22/22) smatra imovinom države Bosne i Hercegovine, može se mijenjati namjena samo ako takav zahtjev bude podnesen od strane ovlaštenog organa Bosne i Hercegovine i ukoliko ispunjava i druge uslove propisane ovom odlukom.

Nacrtom odluke propisuje se da se šumsko zemljište može privremeno koristiti za druge planirane namjene u slučajevima propisanim u tački VII odluke. Davanjem saglasnosti za privremeno korištenje šumskog zemljišta za druge namjene ne mijenja se kultura zemljišta i ono i dalje ostaje šumsko zemljište u vlasništvu države.

Svi zainteresirani svoje primjedbe i sugestije na predloženi Nacrt odluke o promjeni namjene šumskog zemljišta i privremenom korištenju šumskog zemljišta u druge namjene, prije upućivanja iste Vladi Federacije Bosne i Hercegovine na usvajanje, mogu dostaviti koristeći priloženi obrazac na adresu: danica.cigelj@fmpvs.gov.ba ili poštom ulica Hamdije Čemerlića broj 2, Sarajevo do 21.09.2023. godine. Nacrt odluke možete preuzeti na: fmpvs.gov.ba/propisi-u-izradi/.

S poštovanjem

Dostaviti:

1. Naslovu;
2. FMPVŠ-Sektor za šumarstvo i lovstvo;
3. a/a

MINISTAR
Kemal Hrnjić

Bosna i Hercegovina



Pravobranilaštvo Bosne i Hercegovine
Правобранилаштво Босне и Херцеговине
Pravobraniteljstvo Bosne i Hercegovine
Office of Attorney General of Bosnia and Herzegovina

Босна и Херцеговина



Broj: 04-3-10-U-478/23
Sarajevo, 26.07.2023. godine

Bosna i Hercegovina
Federacija Bosne i Hercegovine
FEDERALNO MINISTARSTVO POLJOPRIVREDE
VODOPRIVREDE I ŠUMARSTVA
SARAJEVO, ul. Hamdije Čemerlića 2

Primljeno:	28-07-2023		
Org. jedin.	Broj	Pr	Opis

BOSNA I HERCEGOVINA
FEDERACIJA BOSNE I HERCEGOVINE
FEDERALNO MINISTARSTVO POLJOPRIVREDE, VODOPRIVREDE I
ŠUMARSTVA
Hamdije Čemerlića 2, Sarajevo 71000

PREDMET: Izjašnjenje, dostavlja se,
VEZA: UP-I-08-22/1-155-3/21 EČ, od dana 26.06.2023.godine,

Poštovani,

Pravobranilaštvo Bosne i Hercegovine zaprimilo je informaciju u vezi promjene namjene šumskog zemljišta u građevinsko zemljište zatražili ste očitovanje.

S tim u vezi, obavještavamo vas da je provedba moguća na osnovnu Zakona o građevinskom zemljištu.

Nadalje, ukoliko se postupak provede u skladu sa predmetnim zakonom trenutni titular nekretnina koja je u svojstvu promjene, nema mogućnosti da se mijenja, što je u konkretnom slučaju Država Bosna i Hercegovina, te s tim u vezi nema smetnji za provođenje navedenog postupka.

S poštovanjem,

PRAVOBRANILAC
BOSNE I HERCEGOVINE
Prof.dr. Mladen Mandić

Broj: 08-22/6- 1653 /23
Sarajevo, 5.10.2023. godine

Ured visokog predstavnika u BiH
ul. Emerika Bluma 1
Sarajevo

PREDMET: Zahtjev za sastanak, dostavlja se-

Poštovani

OTPREMLJENO

datum: _____

potpis: _____

Federalno ministarstvo poljoprivrede, vodoprivrede i šumarstva je izradilo Nacrt odluke o promjeni namjene šumskog zemljišta i privremenom korištenju šumskog zemljišta u druge namjene, a koja treba da bude usvojena od strane Vlade Federacije Bosne i Hercegovine.

Nacrt odluke je postavljen na web stranicu ovog organa i upućen poziv zainteresiranim stranama da se o istom izjasne te je otvorena široka javna rasprava.

Promjena namjene šumskog zemljišta trenutno je regulirana Odlukom o načinu pretvaranja šumskog zemljišta u građevinsko („Službene novine Federacije BiH“, broj 108/12) koju je donijela Vlada Federacije Bosne i Hercegovine na svojoj 14. vanrednoj sjednici održanoj dana 11.12.2012. godine. Ova odluka se primjenjivala na području čitave Federacije Bosne i Hercegovine do donošenja kantonalnih zakona o šumama, a nakon njihovog donošenja ova odluka se primjenjivala u Srednjobosanskom kantonu/Kantonu Središnja Bosna, Zeničko-dobojskom kantonu i Hercegovačko-neretvanskom kantonu.

Donošenjem Zakona o izmjenama i dopunama Zakona o privremenoj zabrani raspolaganja državnom imovinom Bosne i Hercegovine ("Službeni glasnik BiH", broj 22/22) uočena je potreba usklađivanja navedene odluke sa odredbama ovog zakona te je izrađen predmetni Nacrt odluke.

Prema mišljenju ovog organa, Nacrt odluke je usklađen sa odredbama Zakona o privremenoj zabrani raspolaganja državnom imovinom Bosne i Hercegovine ("Službeni glasnik BiH", broj 22/22).

Pored rasprave o navedenoj odluci, predmet sastanka bi bila i općenito rasprava o državnoj imovini i postupanje naših organa u predmetima koji se odnose na državnu imovinu. Ispred našeg organa sastanku bi prisustvovao ministar Kemal Hrnjić sa saradnicima.

Molimo Vas da predložite nekoliko raspoloživih termina u periodu od 10.10. do 14.10.2023. godine koje bi onda usaglasili.

Nadamo se Vaše skorom odgovoru.

S poštovanjem


MINISTAR
Kemal Hrnjić

Prilog: Nacrt odluke o promjeni namjene šumskog zemljišta i privremenom korištenju šumskog zemljišta u druge namjene

Kontakt osoba za dogovaranje termina: Elvir Gigić, tel. 033 726-684, elvir.gigic@fmpvs.gov.ba

Dostavljeno:

1. Naslovu;
2. FMPVŠ, Sektor za šumarstvo i lovstvo;
3. a/a

 g

Broj: 08-22/6-1660 123
Sarajevo, 10.10.2023. godine

Pravobranilaštvo BiH
ul. Džemala Bijedića 39
Sarajevo

OTPREMLJENO

datum: 10. 10. 2023

potpis:

PREDMET: Zahtjev za izjašnjenje na Nacrt odluke i održavanje sastanka, dostavlja se-

Poštovani

Federalno ministarstvo poljoprivrede, vodoprivrede i šumarstva je izradilo Nacrt odluke o promjeni namjene šumskog zemljišta i privremenom korištenju šumskog zemljišta u druge namjene, a koja treba da bude usvojena od strane Vlade Federacije Bosne i Hercegovine.

Nacrt odluke je postavljen na web stranicu ovog organa i dostavljen vam je poziv putem fax-a 6.9.2023. godine da se o istom izjasnite u okviru široke javne rasprave.

Promjena namjene šumskog zemljišta trenutno je regulirana Odlukom o načinu pretvaranja šumskog zemljišta u građevinsko („Službene novine Federacije BiH“, broj 108/12).


U međuvremenu, u skladu sa provedenom javnom raspravom izvršena je korekcija Nacrt odluke, a koji vam se dostavlja u prilogu ove odluke.

Dana 3.10.2023. godine, putem mail-a, upućen vam je i poziv za sastanak na kojem bi se osim navedenog Nacrta odluke raspravljalo općenito o državnoj imovini i postupanje naših organa u predmetima koji se odnose na državnu imovinu, a na koji do danas nismo primili odgovor.

U skladu sa navedenim, ovim putem vas ponovo pozivamo da se izjasnite o korigiranom Nacrtu odluke i pozivu za održavanje sastanka.

Za sva dodatna pojašnjenja stojimo vam na raspolaganju.

S poštovanjem


MINISTAR
Kemal Hrnjić

Prilog: Nacrt odluke o promjeni namjene šumskog zemljišta i privremenom korištenju šumskog zemljišta u druge namjene

Dostavljeno:

1. Naslovu;
2. FMPVŠ, Sektor za šumarstvo i lovstvo;
3. a/a

F. Javier Leon Diaz
Head of Department for Legal Affairs

15 November, 2023
029/2023/JLD/SS

Mr. Kemal Hrnjić, Minister
FBiH Ministry of Agriculture, Water Management and Forestry

Dear Minister,

I am writing to you regarding the request of your Ministry to provide certain clarifications of the Law on the Temporary Prohibition of Disposal of State Property of Bosnia and Herzegovina ("Official Gazette of BiH", No. 18/05, 32/07, 29/06, 85/06, 41/07, 74/07, 99/07, 58/08, 22/22) – hereinafter: "State Property Disposal Ban" – particularly concerning usage of forestland.

As you know, the most recent amendments to the State Property Disposal Ban, enacted by the Decision of the High Representative on 12 April 2022, provide for an expanded definition of the State Property subject to the prohibition of disposal. Thus, State Property also includes "forests and forestland, considered as State Property by the Constitutional Court of BiH in its decision in Case No. U-4/21".

Furthermore, Article 2 Paragraph 1 explicitly regulates that:


"Notwithstanding the provisions of any other law or regulation, State Property may be disposed of only by the State of Bosnia and Herzegovina, as its titleholder, in accordance with the provisions of this Law."

With regard to your request for clarification, please be aware that the change of purpose of forest land obviously results in considerable legal consequences for the property in question and thus would be an act of disposal that requires active involvement and consent of the owner. On the other hand, allocation of the right of temporary use does not represent an act of direct or indirect transfer of ownership and thus should not be considered as disposal in the sense of the State Property Disposal Ban.

Let me use this opportunity to underline the urgent need for adoption of the FBiH Law on Forests, as well as for review of all relevant legislation at the level of the Federation of Bosnia and Herzegovina regulating various categories of state and public property in

accordance with the principles contained in the relevant decisions of the Constitutional Court of BiH, in order to appropriately assert the full property rights of the State as the owner of State property, including revenues deriving from those rights at any time.

Yours sincerely,

A handwritten signature in black ink, consisting of several fluid, overlapping strokes that form a stylized representation of the name F. Javier Leon Diaz.

F. Javier Leon Diaz

Cc: H.E. Mr. Nermin Nikšić, Prime Minister of the Federation of Bosnia and Herzegovina

F. Javier Leon Díaz
Šef pravnog odjela

15 November, 2023
029/2023/JI.D/SS

g. Kemal Hrnjić, ministar
Ministarstvo poljoprivrede, vodoprivrede i šumarstva FBiH

Poštovani ministre,

obraćam Vam se povodom zahtjeva Vašeg Ministarstva za dostavljanje određenih pojašnjenja u vezi sa Zakonom o privremenoj zabrani raspolaganja državnom imovinom Bosne i Hercegovine ("Službeni glasnik BiH", br. 18/05, 32/07, 29/06, 85/06, 41/07, 74/07, 99/07, 58/08, 22/22) – u daljem tekstu: "Zabrana raspolaganja državnom imovinom" – konkretno u pogledu korištenja šumskog zemljišta.

Kao što Vam je poznato, najnovijim izmjenama i dopunama Zabrane raspolaganja državnom imovinom, donesenim putem Odluke visokog predstavnika od 12. aprila 2022. godine, predviđena je proširena definicija državne imovine na koju se primjenjuje zabrana raspolaganja. Dakle, u državnu imovinu se između ostalog takođe ubrajaju i "šume i šumsko zemljište, za koje je Ustavni sud Bosne i Hercegovine utvrdio da predstavljaju državnu imovinu u svojoj odluci u predmetu br. U-4/21".

Pored toga, u članu 2, stav 1. Zakona o izmjenama i dopunama izričito se predviđa i sljedeće:

"Bez obzira na odredbe bilo kojeg drugog zakona ili propisa, državnom imovinom može raspolagati isključivo država Bosna i Hercegovina, kao njen titular, u skladu s odredbama ovog zakona."

U vezi s Vašim zahtjevom za pojašnjenje, obavještavam Vas da promjena namjene šumskog zemljišta očigledno dovodi do značajnih pravnih posljedica za predmetnu imovinu i samim tim bi predstavljala radnju raspolaganja za koju je potrebno aktivno učešće i saglasnost vlasnika. S druge strane, dodjela prava privremenog korištenja ne predstavlja radnju direktnog ili indirektnog prijenosa vlasništva i stoga se ne treba smatrati raspolaganjem u smislu Zabrane raspolaganja državnom imovinom.

Dopustite mi da iskoristim ovu priliku da naglasim hitnu potrebu za donošenjem Zakona o šumama FBiH, kao i za analizom svih relevantnih zakonskih propisa na nivou Federacije

Bosne i Hercegovine kojima se uređuju različite kategorije državne i javne imovine u skladu sa načelima sadržanim u relevantnim odlukama Ustavnog suda BiH, kako bi se na odgovarajući način ostvarila puna imovinska prava države kao vlasnika državne imovine, uključujući prihode koji proizlaze iz tih prava u bilo kojem trenutku.

S poštovanjem.

(potpis)

F.Javier Leon Diaz

Cc: Nj.E. g. Nermin Nikšić, Premijer Federacije Bosne i Hercegovine

ELVIR 20.10.23. Jan

BOSNA I HERCEGOVINA
FEDERACIJA BOSNE I HERCEGOVINE
VLADA FEDERACIJE BOSNE I HERCEGOVINE
URED ZA ZAKONODAVSTVO I USKLAĐENOST SA
PROPISIMA EUROPSKE UNIJE

БОСНА И ХЕРЦЕГОВИНА
ФЕДЕРАЦИЈА БОСНЕ И ХЕРЦЕГОВИНЕ
ВЛАДА ФЕДЕРАЦИЈЕ БОСНЕ И ХЕРЦЕГОВИНЕ
УРЕД ЗА ЗАКОНОДАВСТВО И УСКЛАЂЕНОСТ СА
ПРОПИСИМА ЕВРОПСКЕ УНИЈЕ

BOSNIA AND HERZEGOVINA
FEDERATION OF BOSNIA AND HERZEGOVINA
GOVERNMENT OF FEDERATION OF BOSNIA AND HERZEGOVINA
OFFICE FOR LEGISLATION AND HARMONIZATION
WITH EUROPEAN UNION REGULATIONS

Broj: 03-02/2-22-851/23
Sarajevo, 16.10.2023. godine

FEDERALNO MINISTARSTVO POLJOPRIVREDE,
VODOPRIVREDE I ŠUMARSTVA

Bosna i Hercegovina
Federacija Bosne i Hercegovine
FEDERALNO MINISTARSTVO POLJOPRIVREDE
VODOPRIVREDE I ŠUMARSTVA
SARAJEVO, ul. Hamdije Čemerlića 2

Primljeno: 17. 10. 2023			
Org. jedin.	Broj	Prilog	Vrijednost

08
GP

SARAJEVO

PREDMET: Mišljenje o Prijedlogu odluke o promjeni namjene šumskog zemljišta i privremenom korištenju šumskog zemljišta u druge namjene

VEZA: Vaš akt broj: 08-02/1-1513-1/23 od 12.10.2023. godine

Ured Vlade Federacije Bosne i Hercegovine za zakonodavstvo i usklađenost sa propisima Europske unije razmotrio je Prijedlog navedene odluke i na temelju članka 5. točka a) alineja 1. Uredbe o Uredu Vlade Federacije Bosne i Hercegovine za zakonodavstvo i usklađenost sa propisima Europske unije ("Službene novine Federacije BiH" br. 26/20 i 76/20), u svezi s čl. 27. i 28. Poslovnika o radu Vlade Federacije Bosne i Hercegovine – Pročišćeni tekst ("Službene novine Federacije BiH", br. 6/10, 37/10, 62/10, 39/20 i 67/21), daje sljedeće

MIŠLJENJE

Kao zakonski temelj za donošenje ove odluke može poslužiti odredba članka 19. stavak (2) Zakona o Vladi Federacije Bosne i Hercegovine („Službene novine Federacije BiH", br. 1/94, 8/95, 58/02, 19/03, 2/06 i 8/06), prema kojoj se odlukom uređuju pojedina pitanja ili propisuju mjere Vlade Federacije Bosne i Hercegovine, daje suglasnost ili potvrđuju akti drugih organa ili organizacija, te odlučuje o drugim pitanjima o kojima se ne odlučuje uredbom, kako je to predlagatelj i naveo u uvodnom dijelu Prijedloga Odluke.

Na dostavljeni tekst Prijedloga Odluke dajemo sljedeće primjedbe:

1. U točki IX stavak (3) treba precizirati kojim će se propisom regulirati oblast šumarstva.
2. Ispod teksta Prijedloga Odluke, u lijevom kutu potrebno je navesti broj i nadnevak.

DIREKTOR
Željko Siladi

BOSNA I HERCEGOVINA
FEDERACIJA BOSNE I HERCEGOVINE
FEDERALNO MINISTARSTVO PRAVDE

У.М.Д. Е.В.И.К. 9. Р.у.
БОСНА И ХЕРЦЕГОВИНА
ФЕДЕРАЦИЈА БОСНЕ И ХЕРЦЕГОВИНЕ
ФЕДЕРАЛНО МИНИСТАРСТВО ПРАВДЕ

BOSNIA AND HERZEGOVINA
FEDERATION OF BOSNIA AND HERZEGOVINA
MINISTRY OF JUSTICE OF FEDERATION OF BOSNIA AND HERZEGOVINA

08
9

Broj: 03-02-6-3393/23
Sarajevo, 25.10.2023. godine

Bosna i Hercegovina
Federacija Bosne i Hercegovine
FEDERALNO MINISTARSTVO POLJOPRIVREDE
VODOPRIVREDE I ŠUMARSTVA
SARAJEVO, ul. Hamdije Čemerlića 2

Primljeno: 31. 10. 2023.			
Org. jedin.	Broj	Prilog	Prijednost

**FEDERALNO MINISTARSTVO POLJOPRIVREDE,
VODOPRIVREDE I ŠUMARSTVA**

PREDMET: Mišljenje o Prijedlogu zakona, dostavlja se

Veza : Vaš akt broj: 08-02/1-1513-1/23 od 12.10.2023. godine

Federalno ministarstvo pravde razmotrilo je Prijedlog odluke o promjeni namjene šumskog zemljišta i privremenom korištenju šumskog zemljišta u druge namjene, te na osnovu čl. 27. i 28. Poslovnika o radu Vlade Federacije Bosne i Hercegovine-Prečišćeni tekst („Službene novine Federacije BiH“, br. 6/10, 37/10, 62/10,39/20 i 67/21) , daje slijedeće:

MIŠLJENJE

Nakon izvršenog uvida u tekst pomenutog Prijedloga odluke, Federalno ministarstvo pravde u pogledu pitanja za koje je ovo ministarstvo nadležno na osnovu odredbe iz člana 27. stav (1) alineja 2. Poslovnika o radu Vlade Federacije Bosne i Hercegovine, ističe da nemamo primjedbi i sugestija.

S poštovanjem,

M.M.


MINISTAR
Vedran Skobić
Vedran Skobić

BOSNA I HERCEGOVINA
FEDERACIJA BOSNE I HERCEGOVINE
VLADA FEDERACIJE BOSNE I HERCEGOVINE
URED ZA ZAKONODAVSTVO I USKLAĐENOST SA
PROPISIMA EUROPSKE UNIJE

БОСНА И ХЕРЦЕГОВИНА
ФЕДЕРАЦИЈА БОСНЕ И ХЕРЦЕГОВИНЕ
ВЛАДА ФЕДЕРАЦИЈЕ БОСНЕ И ХЕРЦЕГОВИНЕ
УРЕД ЗА ЗАКОНОДАВСТВО И УСКЛАЂЕНОСТ СА
ПРОПИСИМА ЕВРОПСКЕ УНИЈЕ

BOSNIA AND HERZEGOVINA
FEDERATION OF BOSNIA AND HERZEGOVINA
GOVERNMENT OF FEDERATION OF BOSNIA AND HERZEGOVINA
OFFICE FOR LEGISLATION AND HARMONIZATION
WITH EUROPEAN UNION REGULATIONS

Broj: 03-02/2-22-851-2/23
Sarajevo, 14.12.2023. godine

Bosna i Hercegovina
Federacija Bosne i Hercegovine
FEDERALNO MINISTARSTVO POLJOPRIVREDE
VODOPRIVREDE I ŠUMARSTVA
SARAJEVO, ul. Hamdije Čemerlića 2

Primljeno: 14. 12. 2023			
Org. jedin.	Broj	Prilog	Vrijednost

FEDERALNO MINISTARSTVO POLJOPRIVREDE,
VODOPRIVREDE I ŠUMARSTVA

SARAJEVO

PREDMET: Mišljenje o Prijedlogu odluke o izmjeni Odluke o promjeni namjene šumskog zemljišta i privremenom korištenju šumskog zemljišta u druge namjene

VEZA: Vaš akt broj: 08-02/1-1513-3/23 od 12.12.2023. godine

Ured Vlade Federacije Bosne i Hercegovine za zakonodavstvo i usklađenost sa propisima Europske unije razmotrio je Prijedlog navedene odluke i na temelju članka 5. točka a) alineja 1. Uredbe o Uredu Vlade Federacije Bosne i Hercegovine za zakonodavstvo i usklađenost sa propisima Europske unije ("Službene novine Federacije BiH", br. 26/20 i 76/20) u svezi s čl. 27. i 28. Poslovnika o radu Vlade Federacije Bosne i Hercegovine – Pročišćeni tekst ("Službene novine Federacije BiH", br. 6/10, 37/10, 62/10, 39/20 i 67/21), daje sljedeće

MIŠLJENJE

Kao zakonski temelj za donošenje predmetne odluke može poslužiti odredba članka 19. stavak (2) Zakona o Vladi Federacije Bosne i Hercegovine („Službene novine Federacije BiH”, br. 1/94, 8/95, 58/02, 19/03, 2/06 i 8/06851-2-23), prema kojoj se odlukom uređuju pojedina pitanja ili propisuju mjere Vlade Federacije Bosne i Hercegovine, daje suglasnost ili potvrđuju akti drugih organa ili organizacija, te odlučuje o drugim pitanjima o kojima se ne odlučuje uredbom.

Na dostavljeni tekst Prijedloga Odluke nemamo primjedbi.



E.G. 16.1.24. J. J. J.

Broj: 03-02-6-4252/23
Sarajevo, 05. 01. 2024. godine

FEDERALNO MINISTARSTVO POLJOPRIVREDE,
VODOPRIVREDE I ŠUMARSTVA
Ulica Hamdije Čemerlića broj 2, Sarajevo

Bosna i Hercegovina
Federacija Bosne i Hercegovine
FEDERALNO MINISTARSTVO POLJOPRIVREDE
VODOPRIVREDE I ŠUMARSTVA
SARAJEVO, ul. Hamdije Čemerlića 2

Primljeno:			
Org. jedin.	Broj	Prilog	Vrijednost

PREDMET: Odgovor po zahtjevu, dostavlja se

Veza : Vaš akt broj: 08-02/1-1513-3/23
 od 12. 12. 2023. godine

08
Mi
000
Mi

U vezi Vašeg zahtjeva za dostavu mišljenje o Prijedlogu odluke o izmjeni odluke o promjeni namjene šumskog zemljišta i privremenom korištenju šumskog zemljišta u druge namjene, Federalnom ministarstvu poljoprivrede, vodoprivrede i šumarstva, obavještavamo Vas da po istom ne možemo postupiti.

Naime, u skladu sa odredbom člana 27. stav 1. alineja 2. Poslovnika o radu Vlade Federacije Bosne i Hercegovine-Prečišćeni tekst („Službene novine Federacije BiH“ br. 6/10, 37/10, 62/10, 39/20 i 67/21), Federalno ministarstvo pravde daje mišljenja u pogledu odredaba o sankcijama u pripremi prednacrt, nacrt i prijedloga propisa odnosno drugog općeg akta. Predmetni Prijedlog odluke ne spada u navedene propise, odnosno druge opće akte.

S poštovanjem,

Dostavljeno:

- Podnosiocu zahtjeva
- a/a

MINISTAR

Vedran Škobić



BOSNA I HERCEGOVINA
FEDERACIJA BOSNE I HERCEGOVINE
SREDNJEBOŠANSKI KANTON/KANTON SREDIŠNJA BOSNA
OPĆINA TRAVNIK

Služba za razvoj, privredu i vanprivredu



13.09/23
Faus
Saw

08
FB

Broj: 09- 04-28-27- 361/2023
Datum: 13.09.2023.godine

Bosna i Hercegovina
Federacija Bosne i Hercegovine
FEDERALNO MINISTARSTVO POLJOPRIVREDE
VODOPRIVREDE I ŠUMARSTVA
SARAJEVO, ul. Hamdije Čemerlića 2

Primijeno: 15-09-2023			
Org. jedin.	Broj	Prilog	Vrijednost

FEDERALNO MINISTARSTVO POLJOPRIVREDE,
VODOPRIVREDE I ŠUMARSTVA

PREDMET: Prijedlog za Nacrt Odluke o promjeni namjene šumskog zemljišta i privremenom korištenju šumskog zemljišta

Predlažemo da u poglavlju IV stav (1) Nacrta Odluke o promjeni namjene šumskog zemljišta i privremenom korištenju šumskog zemljišta navede za koje aktivnosti je potrebna prethodna vodna saglasnost i koji organ je izdaje.

Obrazloženje: Radi smanjenja troškova za vođenje postupka promjene namjene šumskog zemljišta predlažemo da u poglavlju IV stav (1) Nacrta Odluke o promjeni namjene šumskog zemljišta i privremenom korištenju šumskog zemljišta navedete aktivnost za koju je potrebna prethodna vodna saglasnost, jer prethodnu vodnu saglasnosti zavisno od aktivnosti izdaju: Agencija za vodno područje, Kantonalna Ministarstva, općine (kantonalna Ministarstva su dio nadležnosti prenijele na Općine) koje se nalaze na različitim mjestima.

S poštovanjem,

Obradila; Elma Pružan, dipl. ing.



POMOĆNIK NAČELNIKA
Azem Ejubović, dipl.ing.

20.09/23
Fius, Elm
Bosna i Hercegovina
Federacija Bosne i Hercegovine
Hercegovačko-neretvanski kanton / županija
Ministarstvo poljoprivrede, šumarstva
i vodoprivrede



Copy minister!
JK

08
JK
Bosnia & Herzegovina
Federation of Bosnia & Herzegovina
Herzegovina-Neretva Canton
Ministry of agriculture, forestry and
water management
Bosna i Hercegovina
Federacija Bosne i Hercegovine
FEDERALNO MINISTARSTVO POLJOPRIVREDE
VODOPRIVREDE I ŠUMARSTVA
SARAJEVO, ul. Hamdije Čemerlića 2

Broj: 06-22-1687-1/23
Mostar, 12.09.2023. godine

Primljeno:	13-09-2023		
Org. jedin.	Broj	Prilog	Vrijednost

FEDERALNO MINISTARSTVO POLJOPRIVREDE,
VODOPRIVREDE I ŠUMARSTVA
Hamdije Čemerlića br. 2
Sarajevo

Predmet: Poziv za dostavljanje primjedbi i sugestija na Nacrt Odluke o promjeni namjene šumskog zemljišta i privremenom korištenju šumskog zemljišta u druge namjene - odgovor
Veza: Vaš akt broj: 08-02/1-1513/23 od 5.09.2023. godine

Dana 07. 09. 2023. godine zaprimili smo Vaš akt, broj i datum navedeni u vezi, kojim tražite dostavljanje primjedbi i sugestija na Nacrt Odluke o promjeni namjene šumskog zemljišta i privremenom korištenju šumskog zemljišta u druge namjene koju je izradilo Federalno ministarstvo poljoprivrede, vodoprivrede i šumarstva.

Kao što Vam je poznato Zakon o šumama F BiH ("Službene novine F BiH" broj: 20/02, 29/03 i 37/04) bio je na snazi do **27.11.2009. godine** kada ga je Ustavni sud Federacije BiH stavio van snage Presudom broj: U-26/08 od 14.04.2009. godine ("Službene novine F BiH", broj: 36/09) i Parlamentu Federacije BiH naloženo je da u roku od 6 mjeseci od dana objavljivanja presude navedeni zakon usuglasi sa Europskom poveljom o lokalnoj samoupravi i Zakonom o principima lokalne samouprave u Federaciji BiH, što do danas Parlament Federacije BiH nije učinio.

U nastojanju da se prebrodi stanje nepostojanja temeljnog materijalnog propisa iz oblasti šumarstva, do donošenja Zakona o šumama, Vlada Federacije BiH je donijela Uredbu o šumama („Službene novine Federacije BiH“, broj: 83/09, 26/10, 38/10 i 60/11), koja je stupila na snagu dana 31.12.2009.godine.

Dana 12.10.2010.godine Ustavni sud Federacije BiH je po zahtjevu potpredsjednika Federacije BiH donio Mišljenje broj: U-29/10 („Službene novine Federacije BiH“, broj 77/10), kojim je utvrđeno da Vlada Federacije BiH nije imala niti zakonski ni ustavni temelj za njeno donošenje, ali se ista primjenjivala obzirom da mišljenje Ustavnog suda nema obvezujuće dejstvo.

Ustavni sud Federacije BiH donio je Presudu broj: U-28/10 od 23.03.2011. godine, kojom je utvrđeno da nije postojao niti zakonski ni ustavni temelj za donošenje Uredbe o šumama te je kao prelazno rješenje ostavljen rok od šest mjeseci od dana objavljivanja Presude u „Službenim novinama Federacije BiH“ da se zakonom uredi oblast šumarstva, u kojem roku se mogla primjenjivati Uredba o šumama. Obzirom da u ostavljenom roku Zakon o šumama nije donesen, **dana 06.12. 2011. godine** Uredba o šumama se prestala primjenjivati, čime je oblast šumarstva u Federaciji BiH ostala bez temeljnog materijalnog propisa.

Kao posljedica nedonošenja federalnog propisa za oblast šumarstva, devet županija/kantona je donijelo svoje propise za oblast šumarstva i na različite načine je uređeno upravljanje i gospodarenja šumama, pitanje vlasništva kao i izdvajanje finansijskih sredstava za korištenje, zaštitu i unapređenje šuma, a jedino u Hercegovačko-neretvanskoj županiji/kantonu nije donesen propis za oblast šumarstva.

Odluka o načinu pretvaranja šumskog zemljišta u građevinsko ("Službene novine F BiH", broj: 108/12) nije se ni mogla donijeti obzirom da ne postoji materijalni propis iz navedene oblasti, te stoga Ministarstvo poljoprivrede, šumarstva i vodoprivrede HNŽ/K nije izvršavalo poslove koji su navedeni u odredbama Odluke o načinu pretvaranja šumskog zemljišta u građevinsko.

Za područje Hercegovačko-neretvanske županije/kantona Vlada Federacije BiH je donijela Odluku kojom se naređuje Federalnom ministarstvu poljoprivrede, vodoprivrede i šumarstva da neposredno izvršava Odluku o načinu pretvaranja šumskog zemljišta u građevinsko u HNŽ/K ("Službene novine F BiH", broj: 51/13), te poslove izdavanja mišljenja i obračuna naknade promjene namjene šumskog zemljišta u građevinsko na području HNŽ/K u skladu sa točkama II. i IV. navedene Odluke obavlja Federalno ministarstvo poljoprivrede, vodoprivrede i šumarstva.

Ministarstvo poljoprivrede, šumarstva i vodoprivrede HNŽ/K ostaje pri stavu da se donošenjem bilo kakvih odluka ne može regulirati ono što se treba regulirati materijalnim propisom za određenu oblast.

S poštovanjem,


Ministar
Donko Jović
Donko Jović

Dostaviti:

1. Naslovu
2. a/a

Federalno ministarstvo poljoprivrede
vodoprivrede i šumarstva
Hamdije Čemerlića br. 2
Sarajevo

Zenica, 19.09.2023. godine

Vaš znak: 08-02/1-1513/23

Naš znak: 05-22-13856-1/23

Predmet: Primjedbe i sugestije na Nacrt odluke o promjeni namjene šumskog zemljišta i privremenom korištenju šumskog zemljišta, dostavljaju se

Vašim aktom, broj: 08-02/1-1513/23 od 05.09.2023. godine pozvani smo da dostavimo primjedbe i sugestije na Nacrt odluke o promjeni namjene šumskog zemljišta i privremenom korištenju šumskog zemljišta u druge namjene (u daljem tekstu: Nacrt odluke) koji je usklađen sa odredbama Zakona o privremenoj zabrani raspolaganja državnom imovinom BiH („Službeni glasnik BiH“ broj: 18/05, 29/06, 85/06, 32/07, 41/07, 74/07, 99/07, 58/08 i 22/22).

U vezi sa navedenim Nacrtom odluke ističemo:

Skupština Zeničko-dobojskog kantona dana 04.07.2013. godine, donijela je Zakon o šumama („Službene novine Zeničko-dobojskog kantona“, broj: 8/13, 1/15 i 5/21). Ovim zakonom uređuje se čuvanje i zaštita šuma i šumskog zemljišta, jačanje njihovih funkcija, planiranje u šumarstvu i upravljanje šumama i šumskim zemljištem, ekonomske funkcije, finansiranje biološke obnove šuma na teritoriji Zeničko-dobojskog kantona, nadzor nad primjenom ovog zakona, kaznene odredbe kao i druga pitanja od značaja za šume i šumsko zemljište

Imajući u vidu navedeno, stav Ministarstva za poljoprivredu, šumarstvo i vodoprivredu Zeničko-dobojskog kantona je da se pitanja od značaja za šume i šumsko zemljište, ne mogu i ne trebaju regulisati pojedinačnim odlukama Vlade Federacije Bosne i Hercegovine, već da ista trebaju biti predmetom cjelovitog zakonskog rješenja za oblast šumarstva, odnosno da je što hitnije potrebno usvojiti Federalni Zakon o šumama.

Stavom (2) člana 43. Zakona o šumama Zeničko-dobojskog kantona je propisano: „Pretvaranje šumskog zemljišta u građevinsko vršit će se u skladu sa Odlukom o načinu pretvaranja šumskog zemljišta u građevinsko („Službene novine Federacije BiH“, broj: 108/12).

Nacrtom odluke reguliše se način promjene namjene šumskog zemljišta i privremenom korištenju šumskog zemljišta u druge namjene, istom se ne reguliše vlasništvo niti druga stvarna prava na nekretninama i zakup nekretnina.

Nacrtom odluke se predlaže da rješenje kojim se dozvoljava promjena namjene šumskog zemljišta donosi Federalni ministar poljoprivrede, vodoprivrede i šumarstva uz prethodno mišljenje Kantonalnog ministarstva nadležnog za šumarstvo i mišljenjem Federalne uprave za šumarstvo, da se promjena namjene može dozvoliti ukoliko je to predviđeno važećim planom prostornog uređenja, da se naknada za promjenu namjene šumskog zemljišta određuje u visini troškova podizanja i održavanja novih šuma na površini koja ne može biti manja od površine kojoj se mijenja namjena i tržišnoj vrijednosti drveta koja se dobije sječom i da istu obračunava stručna komisija koju formira kantonalno



ministarstvo, te da se ista uplaćuje kao namjenski prihod Budžeta Federacije Bosne i Hercegovine za zaštitu, unapređenje i podizanje novih šuma i za ruralni razvoj u iznosu od 40 % (četrdeset procenata), odnosno namjenski prihod Budžeta kantona u iznosu od 60 % (šezdeset procenata).

Navedeni način promjene namjene šumskog zemljišta po mišljenju ovog Ministarstva je kompleksan i dugotrajan, te isti nije u skladu sa načelima efikasnosti i ekonomičnosti u rješavanju zahtjeva stranaka, te smatramo da bi proces izdavanja navedenih akata trebao biti u nadležnosti Kantonalnog ministarstva.

Ističemo da bi u tačvi III Odluke trebalo da stoji da dozvolu za promjenu namjene šumskog zemljišta izdaje u formi rješenja Kantonalno ministarstvo, a ne nikako Federalno jer sve poslove i vezi istog obavlja Kantonalno ministarstvo.

Nacrtom odluke propisano je da se šumsko zemljište može privremeno koristiti za druge planirane namjene, te da se davanjem saglasnosti za privremeno korištenje šumskog zemljišta za druge namjene ne mijenja kultura zemljišta i ono i dalje ostaje šumsko zemljište u vlasništvu države. Prema Nacrtu Odluke šumsko zemljište može se privremeno koristiti za sljedeće namjene, i to:

- a) u svrhu eksploatacije mineralnih sirovina i drugih prirodnih bogatstava, u periodu trajanja koncesionog ugovora;
- b) za izgradnju objekata koji služe za korištenje obnovljivih izvora energije u periodu trajanja koncesionog ugovora;
- c) za izgradnju hotela i sportsko-turističkih objekata u periodu trajanja koncesionog ugovora,
- d) za postavljanje/izgradnju GSM baznih stanica, vodovoda, elektro i telekomunikacijskih vodova.

Shodno navedenom ističemo da je odredbama članova 45. i 46. Zakona o šumama („Službene novine Zeničko-dobojskog kantona, broj: 8/13, 1/15 i 5/21), propisana procedura i način davanja državnog šumskog zemljišta u zakup i uspostavu prava služnosti. Na osnovu navedenih odredbi Zakona o šumama ovo Ministarstvo je sa podnosiocima zahtjeva zaključilo Ugovore o zakupu na šumskom zemljištu u vlasništvu države, kao i Ugovore o uspostavi prava služnosti na šumskom zemljištu u vlasništvu države, na period od 10 godina uz plaćanje godišnjih naknada za zakup šumskom zemljištu u vlasništvu države i uspostavu prava služnosti na šumskom zemljištu u vlasništvu države.

Iz navedenog proizilazi da bi za postavljanje/izgradnju GSM baznih stanica, vodovoda, elektro, telekomunikacijskih vodova, korištenje pristupnih puteva izgrađenih preko šume i šumskog zemljišta u državnom vlasništvu u cilju pristupa privatnim parcelama, izdavanje dozvole za privremeno korištenje šumskog zemljišta treba ostati u nadležnosti ovog Ministarstva.

Mišljenja smo da se donošenjem koje kakvih Odluka ne može degradirati Zakon koji je na snazi od 2013. godine na području Zeničko-dobojskog kantona, jer od 2009. godine ne postoji Federalni zakon koji reguliše oblast šumarstva.

S poštovanjem,

Prilog: - Obrazac za dostavljanje komentara i prijedloga na propis.

Dostavljeno:

1 x Naslovu,

1 x a/a.

Obardivač akta:

Amira Jusufbašić
Amira Jusufbašić



OBRAZAC
za dostavljanje komentara i prijedloga na propis

NACRT
ODLUKE O PROMJENI NAMJENE ŠUMSKOG ZEMLJIŠTA I PRIVREMENOM
KORIŠTENJU ŠUMSKOG ZEMLJIŠTA U DRUGE NAMJENE

Uputstvo za popunjavanje obrasca

U koloni **Opća zapažanja** vezano za nacrt propisa molimo upišite vaša zapažanja vezana za radni materijal propisa, koji se nalazi u procesu konsultacija i na koji vi dajete komentare. Ova zapažanja se mogu odnositi na potrebu donošenja propisa na koji dajete komentare, njegov odnos sa drugim propisima koji direktno ili indirektno uređuju istu ili sličnu oblast, zatim redoslijed članova u samom tekstu propisa i njihov eventualni drugačiji raspored, izostanak nekih važnih odredbi i slično.

U koloni **Pojedinačni komentari** na članove nacrt propisa molimo upišite na koji konkretno član i stav se vaši komentari odnose. U okviru toga, molimo da za svaki taj član ili stav date komentar, obrazloženje, odnosno razlog zbog čega smatrate da ponuđeno rješenje nije odgovarajuće, te eventualno koje su posljedice uslijed usvajanja ponuđenog teksta propisa. Također, molimo da u okviru prijedloga izmjene navedenog člana ili stava ponudite tekst toga člana ili stava, onako kako smatrate da isti treba glasiti.

Ime i prezime lica ili naziv organizacije koja daje komentare		Zeničko-dobojski kanton Ministarstvo za poljoprivredu, šumarstvo i vodoprivredu
Opća zapažanja o propisu		Skupština Zeničko-dobojskog kantona je donijela Zakon o šumama (Službene novine Zeničko-dobojskog kantona, broj: 8/13, 1/15 i 5/21). U stavu (2) člana 43. navedenog Zakona propisano je: "Pretvaranje šumskog zemljišta u građevinsko vršit će se u skladu sa Odlukom o načinu pretvaranja šumskog zemljišta u građevinsko („Službene novine Federacije Bosne i Hercegovine“, broj: 108/12), članovima 45. i 46. navedenog Zakona je propisana procedura i način davanja državnog šumskog zemljišta u zakup i uspostavu prava služnosti
Pojedinačni komentari na članove		
Tačka III:	Komentar	Predviđenim načinom davanja dozvole za promjenu namjene šumskog zemljišta iz nadležnosti Federalnog ministarstva prenijeti na nadležnost kantonalnom ministarstvu, jer je isto stvarno i mjesno nadležno za izdavanje akata
	Obrazloženje	Navedenom primjedbom bi se omogućilo podnosiocima zahtjeva za

		promjenu namjene šumskog zemljišta da brže i efikasnije dobiju dozvolu za krčenje šume odnosno promjenu namjene šumskog zemljišta u druge namjene
	Prijedlog izmjene teksta spomenutog člana	Dozvola za promjenu namjene šumskog zemljišta izdaje se u formi rješenja, koje donosi Kantonalno ministarstvo nadležno za šumarstvo (u daljnjem tekstu: kantonalno ministarstvo) na osnovu mišljenja Kantonalne uprave za šumarstvo
Tačka IV stav (2):	Komentar	Stav (2) treba izmjeniti na način da Kantonalno ministarstvo, uz prethodno mišljenje kantonalne uprave, donosi rješenje o krčenju šume
	Obrazloženje	Stavom (2) je propisano da Kantonalno ministarstvo formira komisiju radi obračuna naknade za promjenu namjene zemljišta, te svu dokumentaciju zajedno sa svojim mišljenjem dostavlja Federalnom ministarstvu što postupak promjene namjene šumskog zemljišta postaje kompleksan i dugotrajan kojim se krše načela efikasnosti i ekonomičnosti u rješavanju zahtjeva stranaka
	Prijedlog izmjene teksta spomenutog člana	(2) Kantonalno ministarstvo, uz prethodno mišljenje kantonalne uprave za šumarstvo, donosi rješenje o krčenju šume, bez obzira na površinu katastarske parcele i stvarno stanje iste na terenu. Primjerak Rješenja se dostavlja Federalnom ministarstvu
Tačka VII stav (1) tačka: d):	Komentar	Tačku d) izbrisati
	Obrazloženje	Imajući u vidu da je kantonalnim zakonom o šumama propisana mogućnost davanje državnog šumskog zemljišta u zakup za postavljanje/izgradnju GSM baznih stanica, uzgoja divljači i podizanja

		<p>višegodišnjih nasada stablašica, ukoliko se time ne narušavaju funkcije šuma i za proizvodnju hrane u blizini naselja na udaljenosti od 100 metara od ruba šume i u druge svrhe koje ostvaruju veće koristi u odnosu na funkcije šuma i za uspostavu prava služnosti za izgradnju: vodovoda, kanalizacije, plinovoda, električnih vodova, kao i za druge namjene, ako je proglašen javni interes u skladu sa odredbama Zakona o eksproprijaciji, te da se na osnovu istog daje u zakup i uspostavlja pravo služnosti za navedene namjene. Ministarstvo je na osnovu Zakona o šumama („Službene novine Zeničko-doobjskog kantona“ broj: 8/13, 1/15 i 5/21), zaključilo Ugovore o zakupu i uspostavi prava služnosti na period od 10 godina uz plaćanje godišnjih naknada za zakup i služnost koje su navedene u tački d).</p>
	Prijedlog izmjene teksta spomenutog člana	U tački VII u stavu (1) tačka d) se briše
Tačka VII stav (2):	Komentar	Treba izbrisati riječi „Za tačku d) prilaže se i GSM licenca, dokaz o pravu korištenja zemljišta
	Objasnenje	Imajući u obzir da je predloženo brisanje tačke d) to jest mogućnost davanja šumskog zemljišta na privremeno korištenje u svrhu postavljanja/izgradnju GSM baznih stanica, vodovoda, elektro i telekomunikacijski vodova to se predlaže brisanje riječi kojim se propisuju dokumenti koje treba dostaviti za odobrenje korištenja šumskog zemljišta za navedene namjene
	Prijedlog izmjene teksta spomenutog člana	(2) Koncesor, koncesionar ili investitor iz stava (1) ove tačke može podnijeti zahtjev kantonalnom ministarstvu za korištenje šumskog zemljišta za druge namjene ukoliko je to predviđeno planom prostornog uređenja, a uz zahtjev se prilaže, pored dokumentacije iz tačke IV ove odluke, za tačke a), b) i c) iz stav (1) ove tačke i ugovor o koncesiji
Tačka VII stav (3):	Komentar	U stavu (3) brišu se riječi „iz tačke V ove Odluke“
	Objasnenje	Imajući u obzir da je data primjedba ko će obračunavati naknadu za promjenu

Prijedlog izmjene teksta
spomenutog člana

namjene šumskog zemljišta na način da
odobrenje izdaje kantonalno ministarstvo
to je potrebno u stavu (3) tačke VII
brisati riječi“ iz tačke V ove Odluke

(3) Nakon što je dostavljena kompletna
dokumentacija, kantonalno ministarstvo
formira komisiju radi obračuna naknade
iz stava (5) ove tačke te svu
dokumentaciju, zajedno sa svojim
mišljenjem, dostavlja Federalnom
ministarstvu poljoprivrede, vodoprivrede
i šumarstva

Обрађивач:

Amira Jusufbašić
Amira Jusufbašić



MINISTAR

Ranko Marić
Ranko Marić

OBRAZAC
za dostavljanje komentara i prijedloga na propis

NACRT
ODLUKE O PROMJENI NAMJENE ŠUMSKOG ZEMLJIŠTA I PRIVREMENOM
KORIŠTENJU ŠUMSKOG ZEMLJIŠTA U DRUGE NAMJENE

Uputstvo za popunjavanje obrasca

U koloni **Opća zapažanja** vezano za nacrt propisa molimo upišite vaša zapažanja vezana za radni materijal propisa, koji se nalazi u procesu konsultacija i na koji vi dajete komentare. Ova zapažanja se mogu odnositi na potrebu donošenja propisa na koji dajete komentare, njegov odnos sa drugim propisima koji direktno ili indirektno uređuju istu ili sličnu oblast, zatim redoslijed članova u samom tekstu propisa i njihov eventualni drugačiji raspored, izostanak nekih važnih odredbi i slično.

U koloni **Pojedinačni komentari** na članove nacrt propisa molimo upišite na koji konkretno član i stav se vaši komentari odnose. U okviru toga, molimo da za svaki taj član ili stav date komentar, obrazloženje, odnosno razlog zbog čega smatrate da ponudeno rješenje nije odgovarajuće, te eventualno koje su posljedice usvajanja ponuđenog teksta propisa. Također, molimo da u okviru prijedloga izmjene navedenog člana ili stava ponudite tekst toga člana ili stava, onako kako smatrate da isti treba glasiti.

Ime i prezime lica ili naziv organizacije koja daje komentare		Ministarstvo poljoprivrede, vodoprivrede i šumarstva SBK/KSB
Opća zapažanja o propisu		Nacrt odluke o promjeni namjene šumskog zemljišta i privremenom korištenju šumskog zemljišta u druge namjene je ovom odlukom razdvojio trajnu i privremenu promjenu zemljišta. Ista nije uzela u obzir kantonalne Zakone o šumama koji tretiraju gradnju u šumi.
Pojedinačni komentari na članove		
Član VII stav 2 :	Komentar	Nejasno ko izdaje dokaz o pravu korištenja zemljišta ?
	Obrazloženje	Pojašnjenje- ko izdaje isti
	Prijedlog izmjene teksta spomenutog člana	
Član VIII stav 1 :	Komentar	Nakon isteka ugovora o koncesiji, potrebno je izvršiti rekultivaciju-pošumljavanje zemljišta....
	Obrazloženje	Koncesionari koji imaju kamenolome mijenjaju opći izgled zemljišta, teško da se ista površina na bilo koji način može privesti prvobitnoj namjeni. Također izgrađeni objekti tipa hotela, građevinskih objekata... neće se moći ukloniti sa postojećih šumskih parcela

Dostviti: naslovu
a/a

MINISTAR
Advan Akećić dipl. iur.





07.10.23. *pliv* 08
pliv

Broj: 07-06-02-40114/23
Sarajevo, 20.09.2023. godine

Bosna i Hercegovina
Federacija Bosne i Hercegovine
FEDERALNO MINISTARSTVO POLJOPRIVREDE
VODOPRIVREDE I ŠUMARSTVA
SARAJEVO, ul. Hamdije Čemerlića 2

Primljeno: 20. 09. 2023			
Org. jedin.	Broj	Prilog	Vrijednost

Bosna i Hercegovina
Federacija Bosne i Hercegovine
FEDERALNO MINISTARSTVO POLJOPRIVREDE, VODOPRIVREDE I ŠUMARSTVA
Hamdije Čemerlića 2, Sarajevo

PREDMET: Odgovor,-
Veza, Vaš akt broj: 08-02/1-1513/23 od 05.09.2023. godine

Poštovani,

Ovom ministarstvu dostavili ste Vaš akt, broj i datum iz veze, kojim nas pozivate da Vam dostavimo primjedbe i sugestije na predloženi nacrt Odluke o promjeni namjene šumskog zemljišta i privremenom korištenju šumskog zemljišta u druge namjene.

Obzirom da ne postoji zakonski propis o šumama na nivou Federacije BiH odnosno da ne postoji izričito zakonsko ovlaštenje na osnovu kojeg bi Vlada Federacije BiH mogla pristupiti donošenju gore navedene odluke tako ne vidimo pravni osnov za davanje traženih sugestija i primjedbi.

S poštovanjem,

MINISTAR

Zlatko Mijatović

Dostavljeno:

1. Naslovu,
2. Evidenciji,
3. a/a.



27.09/23
Kemo, et al.

SAVEZ OPĆINA I GRADOVA FEDERACIJE
BOSNE I HERCEGOVINE

Association of municipalities and cities of the

Federation of Bosnia and Herzegovina

Federacija Bosne i Hercegovine

FEDERALNO MINISTARSTVO POLJOPRIVREDE
VODOPRIVREDE I ŠUMARSTVA

SARAJEVO, ul. Hamdije Čemerlića 2

Primljeno:	27-09-2023		
Org. jedin.	Broj	Prilog	Vrijednost

Sarajevo, 19.09.2023. godine

Broj: 445/23

FEDERALNO MINISTARSTVO POLJOPRIVREDE, VODOPRIVREDE I ŠUMARSTVA

Ul. Hamdije Čemerlića br.2

71 000 Sarajevo

n/r ministra Hrnjić Kemala

PREDMET: Dostava primjedbi i sugestija na Nacrt Odluke o promjeni namjene šumskog zemljišta i privremenom korištenju šumskog zemljišta u druge namjene, dostavlja se

Poštovani,

u vezi sa Vašim aktom broj: 08-02/I-1513/23 od 05.09.2023. godine, obavještavamo Vas da su nam u zadatom roku, svoje primjedbe i sugestije na Nacrt Odluke o promjeni namjene šumskog zemljišta i privremenom korištenju šumskog zemljišta u druge namjene, dostavile Općina Travnik, Općina Novi Grad Sarajevo i Grad Livno.

Za sva daljnja eventualna pitanja, stojimo Vam na raspolaganju.

S poštovanjem,

Prilog:

- Obrazac za dostavljanje komentara i prijedloga Općina Novi Grad Sarajevo od 18.09.2023. godine,
- Prijedlog za Nacrt Odluke o promjeni namjene šumskog zemljišta i privremenom korištenju šumskog zemljišta u druge namjene Općina Travnik br. 09-04-28-27-361/2023 od 13.09.2023. godine.
- Primjedbe i sugestije na predloženi Nacrt Odluke o promjeni namjene šumskog zemljišta i privremenom korištenju šumskog zemljišta u druge namjene Grad Livno od 18.09.2023. godine.

Vesna Travljanin
Direktor Saveza općina i gradova FBiH

Musala 5/I 71000 Sarajevo

Tel: +387 (0)33 216 502; +387 (0)33 209 024; +387 (0)33 209 120; +387 (0)33 552 811

Fax: +387 (0)33 552 810; +387 (0)33 216 502 / Email: savez@sogfbih.ba / Web: www.sogfbih.ba

OBRAZAC
za dostavljanje komentara i prijedloga na propis

NACRT
ODLUKE O PROMJENI NAMJENE ŠUMSKOG ZEMLJIŠTA I PRIVREMENOM
KORIŠTENJU ŠUMSKOG ZEMLJIŠTA U DRUGE NAMJENE

Uputstvo za popunjavanje obrasca

U koloni **Opća zapažanja** vezano za nacrt propisa molimo upišite vaša zapažanja vezana za radni materijal propisa, koji se nalazi u procesu konsultacija i na koji vi dajete komentare. Ova zapažanja se mogu odnositi na potrebu donošenja propisa na koji dajete komentare, njegov odnos sa drugim propisima koji direktno ili indirektno uređuju istu ili sličnu oblast, zatim redoslijed članova u samom tekstu propisa i njihov eventualni drugačiji raspored, izostanak nekih važnih odredbi i slično.

U koloni **Pojedinačni komentari** na članove nacrta propisa molimo upišite na koji konkretno član i stav se vaši komentari odnose. U okviru toga, molimo da za svaki taj član ili stav date komentar, obrazloženje, odnosno razlog zbog čega smatrate da ponuđeno rješenje nije odgovarajuće, te eventualno koje su posljedice uslijed usvajanja ponuđenog teksta propisa. Također, molimo da u okviru prijedloga izmjene navedenog člana ili stava ponudite tekst toga člana ili stava, onako kako smatrate da isti treba glasiti.

Ime i prezime lica ili naziv organizacije koja daje komentare	OPĆINA NOVI GRAD SARAJEVO
Opća zapažanja o propisu	1. Propisati šta je osnov za utvrđivanje šumskog zemljišta 2. Precizirati da se potreba pokretanja postupaka promjene namjene šumskog u građevinsko zemljište utvrđuje u upravnom postupku za izdavanje urbanističke saglasnosti od strane organa nadležnog za izdavanje iste. 3. Urbanizirana područja gradova – uža urbana područja: pojedine parcele u gusto naseljenim područjima se vode kao „šume“ u katastru i gruntu što nije u skladu sa stanjem na terenu, te je potrebno pojašnjenje o potrebi provođenja postupka promjene namjene zemljišta.
Pojedinačni komentari na članove	
Član II :	Komentar Ukoliko važećim planom prostornog uređenja nije precizirana namjena zemljišta ili ista nije prikazana na kartama (npr. kao što je slučaj Prostornog plana Kantona Sarajevo za period 2003-2023. godine gdje se u tekstualnom dijelu navode urbane

		šume kao što je Park šuma Žuč, a granice iste nisu naznačene na kartama), ili je planski dokument u izradi (urbanistički plan), da li osnov za promjenu namjene šumskog zemljišta stručno mišljenje Zavoda za planiranje razvoja KS, a koje je shodno članu 54. i 55. Zakona o prostornom uređenju KS („Službene novine KS“ broj 24/17, 1/18) osnov za izdavanje urbanističke saglasnosti?
	Obrazloženje	
	Prijedlog izmjene teksta spomenutog člana	
Član VII stav (1) :	Komentar	<p>Privremeno korištenje šumskog zemljišta:</p> <p>c) za izgradnju hotela i sportsko-turističkih objekata u periodu trajanja koncesionog ugovora.</p> <p>Hoteli su objekti trajnog karaktera i u praksi su predmetnom koncesije postojeći objekti koji se kroz koncesiju daju na korištenje na određeni vremenski period. Sama izgradnja hotela putem koncesijskog ugovora ne podrazumjeva uklanjanje istog nakon isteka koncesijskog ugovora već preuzimanje objekta od strane davatelja koncesije. Imajući u vidu navedeno, smatramo da se kod izgradnje objekata hotela ne radi o privremenom korištenju šumskog zemljišta niti da će isti biti predmetom uklanjanja i rekultivacije - pošumljavanja zemljišta te isto ne treba biti predmetom člana VII stav (1).</p> <p>Što se tiče sportsko-turističkih objekata, potrebno precizirati o kojim se objektima radi kao što su npr. vidikovac, vertikalni transport, adrenalinski park, montažno-demontažni objekti (ugostiteljstvo, iznajmljivanje opreme, info punktovi i drugi) i sl.</p> <p>Pod d) se navode i vodovodni, elektro i TK vodovi koji mogu biti privremenog karaktera ukoliko se radi o potrebama gradilišta, a uobičajeno su trajnog karaktera,</p>

		uključujući trase odvodnje otpadnih i oborinskih voda, gasnu i toplovodnu mrežu. Imajući u vidu naprijed navedeno, potrebno je precizirati tačku d).
	Obrazloženje	
	Prijedlog izmjene teksta spomenutog člana	

BOSNA I HERCEGOVINA
FEDERACIJA BOSNE I HERCEGOVINE
SREDNJEBOŠANSKI KANTON/KANTON SREDIŠNJA BOSNA
OPĆINA TRAVNIK

Služba za razvoj, privredu i vanprivredu



Broj: 09- 04-28-27- *361* /2023
Datum: 13.09.2023.godine

FEDERALNO MINISTARSTVO POLJOPRIVREDE,
VODOPRIVREDE I ŠUMARSTVA

PREDMET: Prijedlog za Nacrt Odluke o promjeni namjene šumskog zemljišta i privremenom korištenju šumskog zemljišta

Predlažemo da u poglavlju IV stav (1) Nacrta Odluke o promjeni namjene šumskog zemljišta i privremenom korištenju šumskog zemljišta navede za koje aktivnosti je potrebna prethodna vodna saglasnost i koji organ je izdaje.

Obrazloženje: Radi smanjenja troškova za vođenje postupka promjene namjene šumskog zemljišta predlažemo da u poglavlju IV stav (1) Nacrta Odluke o promjeni namjene šumskog zemljišta i privremenom korištenju šumskog zemljišta navedete aktivnost za koju je potrebna prethodna vodna saglasnost, jer prethodnu vodnu saglasnosti zavisno od aktivnosti izdaju: Agencija za vodno područje, Kantonalna Ministarstva, općine (kantonalna Ministarstva su dio nadležnosti prenijele na Općine) koje se nalaze na različitim mjestima.

S poštovanjem,

Obradila; Elma Pružan, dipl. ing.

POMOĆNIK NAČELNIKA
[Signature]
Azem Ejubović, dipl.ing.

Bosna i Hercegovina
Federacija Bosne i Hercegovine
Hercegbosanska županija
GRAD LIVNO
Služba za imovinsko pravne, geodetske poslove i
katastar nekretnina

Livno, 18.09.2023. godine

Savez općina i gradova Federacije BiH
Musala 5/1, 71000 Sarajevo

PREDMET: Primjedbe i sugestije na predloženi Nacrt odluke o promjeni namjene šumskog zemljišta i privremenom korištenju šumskog zemljišta u druge namjene

U točki IV stavak (1) Nacrta odluke o promjeni namjene šumskog zemljišta i privremenom korištenju šumskog zemljišta u druge namjene, navodi se da „**zahtjev za promjenu namjene šumskog zemljišta može podnijeti samo vlasnik zemljišta**“, što može predstavljati zapreku jedinicama lokalne samouprave (općine i gradovi) za bilo kakvo raspolaganje zemljištima koja se nalaze na području obuhvaćenom šumsko-gospodarskom osnovom, koja u naravi i ne moraju biti šuma, već se može raditi o pašnjacima, što je vrlo često i slučaj, pa čak i onda kada je za isto područje važećim planom prostornog uređenja predviđena promjena namjene šumskog zemljišta (npr. u građevinsko).

Naime, ovaj problem je tim veći jer su granice šumsko gospodarskih područja postavljene iznimno široko te se iste prostiru doslovno rubovima naseljenih mjesta i naselja ili čak unutar istih, a na velikom dijelu obuhvaćenih zemljišnih površina jedinice lokalne samouprave nisu vlasnici zemljišta, već se najčešće radi o vlasništvu Općenarodne imovine ili državnom vlasništvu i vlasništvu drugih fizičkih ili pravnih osoba (jer je u većini katastarskih općina na području Livna na snazi stara izmjera/premjer).

Postavlja se pitanje na koji način će jedinice lokalne samouprave, čak i u slučajevima gdje je donijet važeći plan prostornog uređenja, tražiti promjenu namjene šumskog zemljišta, npr. u svrhu proširenja grada, odnosno naselja, ili u svrhu stambene i druge izgradnje kao što su rekreacijski, športski i turistički centri, područja namijenjenih za izgradnju vikend naselja i sl. što je oduvijek spadalo u nadležnosti jedinica lokalne samouprave, kada ne mogu čak ni podnijeti zahtjev za promjenu namjene jer isti nisu vlasnici zemljišta. Sve ovo je usko povezano sa pitanjem raspolaganja državnom imovinom, točnije s raspolaganjem zemljištem u državnom vlasništvu, što se vidi iz činjenice da je nacrt ove odluke usklađen sa odredbama Zakona o privremenoj zabrani raspolaganja državnom imovinom BiH.

Dakle, ovako predloženi Nacrt odluke onemogućava promjenu namjene šumskog zemljišta u građevinsko, po zahtjevu jedinica lokalne samouprave (općina i gradova) u onim slučajevima kada je važećim planom prostornog uređenja predviđena izgradnja nekih od sadržaja koji su od interesa za lokalnu zajednicu, a kako je gore navedeno (proširenja grada, odnosno naselja, ili u svrhu stambene i druge izgradnje kao što su rekreacijski, športski i turistički centri, područja namijenjenih za izgradnju vikend naselja, određenih infrastrukturnih objekata i sl.).

Također, sporna je i odredba iz točke III Nacrta odluke u kojoj se navodi „**dozvola za promjenu namjene šumskog zemljišta izdaje se u formi rješenja, koje donosi Federalni ministar poljoprivrede, vodoprivrede i šumarstva, uz prethodno mišljenje kantonalnog ministarstva nadležnog za šumarstvo i mišljenje Federalne uprave za šumarstvo**“, jer smo mišljenja da se ovo pitanje može regulirati i na razini kantonalnog ministarstva i uprave za šumarstvo, i to na mnogo brži i efikasniji način nego na federalnoj razini, uz poštivanje

svih zakonskih odredbi i zaštitu interesa države kada je u pitanje raspolaganje i upravljanje šumskim zemljištem u državnom vlasništvu. U prilog navedenom ide činjenica da su kantonalna ministarstva i uprave bolje upoznate s potrebama jedinica lokalne samouprave i lokalnog stanovništva, te općenito imaju i bolji uvid u situaciju kada je u pitanju šumsko zemljište na njihovom području. Prenošenjem ovih pitanja u nadležnost Federalnog ministarstva i uprave za šumarstvo rješavanje predmetne problematike će se dodatno usložiti i usporiti. Ovo pitanje nikako ne bi trebalo promatrati u političkom kontekstu koji opterećuje donošenje najadekvatnijih normativnih i proceduralnih rješenja, već isključivo u smislu donošenja što prikladnijeg i efikasnijeg rješenja, dakako vodeći računa i o zaštiti interesa države, ali i drugih subjekata, osobito jedinica lokalne samouprave.

Ako se ova problematika promatra u kontekstu Zakona o privremenoj zabrani raspolaganja državnom imovinom BiH i nepostojanja Zakona o državnoj imovini na razini BiH, te u kontekstu nejasnih i nefunkcionalnih procedura za raspolaganje zemljištem u državnom vlasništvu (nepopunjenost i nefunkcionalnost komisije za državnu imovinu, blokade na državnoj i drugim razinama vlasti itd.), onda se nameće logičan zaključak da ovakav Nacrt odluke o promjeni namjene šumskog zemljišta i privremenom korištenju šumskog zemljišta u druge namjene, neće i ne može donijeti bolju i kvalitetniju regulativu navedene problematike u odnosu na dosadašnja pravna rješenja, već može dovesti i do dodatnih komplikacija.

Imajući u vidu sve navedeno, smatramo da je potrebno Nacrt odluke dopuniti i precizirati, uvažavajući gore navedene primjedbe, i činjenicu da ovakav Nacrt odluke može dovesti do problema jedinice lokalne samouprave u vršenju njihovih Ustavnih i zakonskih nadležnosti (Zakon o principima lokalne samouprave F BiH) u koje spada i uvijek je i spadalo raspolaganje građevinskim zemljištem u državnom vlasništvu na način i pod uvjetima predviđenim zakonom i propisima donesenim na temelju zakona.

Pomoćnik gradonačelnika

Mario Čavar, dipl.iur.



27.09/23
f. Hrnjić
K. Kemal

SAVEZ OPĆINA I GRADOVA FEDERACIJE
BOSNE I HERCEGOVINE
Association of municipalities and cities of the
Federation of Bosnia and Herzegovina

Bosna i Hercegovina
Federacija Bosne i Hercegovine
FEDERALNO MINISTARSTVO POLJOPRIVREDE
VODOPRIVREDE I ŠUMARSTVA
SARAJEVO, ul. Hamdije Čemerlića 2

Primljeno: 25-09-2023			
Org. jedin.	Broj	Prilog	Vrijednost

Sarajevo, 22.09.2023. godine
Broj: 459/23

FEDERALNO MINISTARSTVO POLJOPRIVREDE, VODOPRIVREDE I ŠUMARSTVA
Ul. Hamdije Čemerlića br.2
71 000 Sarajevo
n/r ministra Hrnjić Kemala

PREDMET: Naknadna dostava primjedbi i sugestija na Nacrt Odluke o promjeni namjene šumskog zemljišta i privremenom korištenju šumskog zemljišta u druge namjene, dostavlja se

Poštovani,

u vezi sa Vašim aktom broj: 08-02/I-1513/23 od 05.09.2023. godine, dostavljamo Vam primjedbe, sugestije i mišljenja na Nacrt Odluke o promjeni namjene šumskog zemljišta i privremenom korištenju šumskog zemljišta u druge namjene, Općine Trnovo, koji su nam naknadno dostavili, te Vas molimo da i njihove primjedbe i sugestije uzmete u obzir.

Sugestije i primjedbe Općine Travnik, Općine Novi Grad Sarajevo i Grada Livno smo Vam dostavila 19.09.2023. godine, pod našim brojem protokola 445/23.

S poštovanjem,

Prilog:

- Primjedbe, sugestije i mišljenja na Nacrt Odluke o promjeni namjene šumskog zemljišta i privremenom korištenju šumskog zemljišta u druge namjene Općine Trnovo br.03-07-Pr-71/2023 od 21.09.2023. godine.

Vesna Travljanin
Direktor Saveza općina i gradova FBiH

Musala 5/I 71000 Sarajevo

Tel: +387 (0)33 216 502; +387 (0)33 209 024; +387 (0)33 209 120; +387 (0)33 552 811
Fax: +387 (0)33 552 810; +387 (0)33 216 502 / Email: savez@sogfbih.ba / Web: www.sogfbih.ba

Bosna i Hercegovina
Federacija Bosne i Hercegovine
Kanton Sarajevo
Općina Trnovo
PRAVOBRANILAŠTVO OPĆINE



Bosnia and Herzegovina
Federation of Bosnia and Herzegovina
Sarajevo Canton
Municipality of Trnovo
PUBLIC DEFENDER'S OFFICE

Broj: 03-07-Pr-71/2023
Trnovo, 21.09.2023. godine

Savez općina i gradova
Federacije Bosne i Hercegovine
Broj: 458/23
Datum: 22.09. 2023. god

BOSNA I HERCEGOVINA
Federacija Bosne i Hercegovine
FEDERALNO MINISTARSTVO, POLJOPRIVREDE, VODOPRIVREDE I
ŠUMARSTVA
Ul. Hamdije Čemerlića 2
71000 Sarajevo

putem: Saveza općina i gradova Federacije Bosne i Hercegovine

PREDMET: Primjedbe, sugestije i mišljenja na Odluku o promjeni namjene šumskog zemljišta i privremenom korištenju šumskog zemljišta u druge namjene, dostavlja se-

Poštovani,

Shodno Vašem aktu kojim nam dostavljate Poziv za dostavljanje primjedbi, sugestija i mišljenja na Nacrt Odluke o promjeni namjene šumskog zemljišta i privremenom korištenju šumskog zemljišta u druge namjene, u prilogu ovog akta dostavljamo Vam predmetno.

S poštovanjem,

OPĆINSKI PRAVOBRANILAC
Sanela Krajišnik

Dostavljeno:
- naslovu;
- a/a





Broj: 03-07-Pr-71/2023
Trnovo, 21.09.2023. godine

Primjedbe, sugestije i mišljenja na Nacrt Odluke o promjeni namjene šumskog zemljišta i privremenom korištenju šumskog zemljišta u druge namjene

Prvashodno, a cijenjeći činjenicu da je dostavljeni Nacrt Odluke o promjeni namjene šumskog zemljišta i privremenom korištenju šumskog zemljišta u druge namjene utvrđen od strane Federalnog ministarstva poljoprivrede, vodoprivrede i šumarstva sa ciljem upućivanja u parlamentarnu proceduru, skrećemo pažnju na član IV.A.20 Ustava Federacije Bosne i Hercegovine, kojim je propisano između ostalog da je jedino Parlament Federacije nadležan za .." d) donošenje zakona o vršenju funkcija federalne vlasti"...

Imajući u vidu materiju dostavljenog Nacrta Odluke, stava smo da je istu neophodno urediti u domenu zakonskih okvira. Tačnije, uređivanje instituta "šumskog zemljišta" kao i načina "korištenja istog" putem odluke je krajnje nedopustivo u vremenu kada ne postoji zakonski okvir na nivou Federacije BiH, kao ni na nivou Bosne i Hercegovine.

Podsjećamo da je, u skladu sa Odlukom kojom se donosi Zakon o izmjenama i dopunama Zakona o privremenoj zabrani raspolaganja državnom imovinom Bosne i Hercegovine ("Službeni glasnik Bosne i Hercegovine" br.18/05, 29/06, 85/06, 32/07, 41/07, 74/07, 99/07 i 58/08) objavljenom dana 12.04.2022.godine pod brojem: 01/22 OHR ("Službeni glasnik BIH" broj 22/22), pod državnom imovinom podrazumijeva se, između ostalog i: ..."rijeke, šume i šumsko zemljište, za koje je Ustavni sud Bosne i Hercegovine utvrdio da predstavljaju državnu imovinu u svojim odlukama u predmetima br. U-9/19 i br. U-4/21."

Nadalje, napominjemo da je istom Odlukom izmjenjen je "Član 2. stav (1) na način da: "Bez obzira na odredbe bilo kojeg drugog zakona ili propisa, državnom imovinom može raspolagati isključivo država Bosna i Hercegovina, kao njen titular, u skladu sa odredbama ovog zakona."

Ujedno, ukazujemo da Zakon o šumama Kantona Sarajevo ("Službene novine Kantona Sarajevo", br. 5/2013, 10/2021, 19/2022 i 5/2023), uređuje materiju priomjene namjene šumskog zemljišta, kao i krčenja istog. Naime, Zakona o šumama Kantona Sarajevo već uređuje promjenu namjene šumskog zemljišta, te je odredba člana IV Nacrta odluke u suprotnosti sa postojećim propisom.

Nadalje, smatramo da i postojeći kantonalni propis dodatno usložnjava proceduru, te bi predloženi član IV bio suvišan iz razloga što u skladu sa Zakonom o prostornom uređenju Kantona Sarajevo („Službene novine Kantona Sarajevo", br. 24/17 i 1/18) prilikom usvajanja planskih dokumenata pribavljene su: saglasnosti svih organa, organizacija, drugog pravnog ili fizičkog lica u čijem je djelokrugu: zaštita okoliša,

upravljanje komunalnim otpadom, zaštita prirodnih vrijednosti, zaštita kulturno-historijskog nasljeđa, snadbjevanje vodom i odvođenje otpadnih voda i drugo, te bi ponovno pribavljanje istih samo odugovlačilo postupak krčenja šuma, a što u konačnici bespotrebno prolongira izgradnju objekata planiranih planom prostornog uređenja.

Ako se ima u vidu prednje, zaključujemo da se dostavljenom Odlukom utvrđuje i način "raspolaganja šumskim zemljištem" u kontekstu člana VII Nacrta Odluke, a koje zemljište je po svojoj prirodi državna imovina, i državnom imovinom može raspolagati isključivo država Bosna i Hercegovina.

Predloženim članom VII Nacrta Odluke, jasno se upućuje na raspolaganje šumskim zemljištem u državnom vlasništvu a kako bi se omogućilo tzv. "privremeno korištenje šumskog zemljišta", sa ciljem realizacije koncesionih ugovora, gradnje hotela i sportsko-rekreacionih objekata, gradnje objekata za korištenje obnovljivih izvora energije i dalje navedenih objekata infrastrukture.

Naime, da bi se pristupilo izgradnji bilo koje vrste objekata, neophodno je prvenstveno riješiti imovinsko-pravne odnose, te pribaviti dozvole i doglasnosti u skladu sa odredbama zakona o prostornom uređenju bilo kojeg administrativnog organa u BiH. Niti jedan zakonski okvir u Bosni i Hercegovini ne predviđa građenje na privremenom pravu korištenja, a kamoli građenje na šumskom zemljištu.

Smatramo da je Nacrt Odluke u dijelu kojim se upućuje na privremeno korištenje šumskog zemljišta u druge namjene-član VII, te u dijelu kojim se utvrđuje obaveza rekultivacije-član VIII- u suprotnosti sa Zakonom o prostornom uređenju Kantona Sarajevo kao i sa Zakonom o šumama KS.

U uvjerenju da ćete navedene primjedbe, sugestije i mišljenja uvažiti u cijelosti, te time osigurati zaštitu prirodnih i šumskih bogatstava, te istovremeno omogućiti primjenu i drugih zakonskih propisa, bez kolizije sa pozitivnopravnim propisima u Bosni i Hercegovini, Federaciji BiH, Kantonu Sarajevo



OPĆINSKI PRAVOBRANILAC

Sanela Krajišnik

**BOSNA I HERCEGOVINA
FEDERACIJA BOSNE I HERCEGOVINE
TUZLANSKI KANTON
Ministarstvo poljoprivrede,
šumarstva i vodoprivrede**

Broj:04/1- 22-021447 -2/23
Tuzla, 20.09.2023. godine

27.09/23
Fm, Elm

Bosna i Hercegovina
Federacija Bosne i Hercegovine
FEDERALNO MINISTARSTVO POLJOPRIVREDE
VODOPRIVREDE I ŠUMARSTVA
SARAJEVO, ul. Hamdije Čemerlića 2

22-09-2023

Primljeno:			
Org. jedin.	Broj	Prilog	Vrijednost

08
JH

**BOSNA I HERCEGOVINA
FEDERACIJA BOSNE I HERCEGOVINE
Federalno ministarstvo poljoprivrede,
vodoprivrede i šumarstva
N/P MINISTRA**

PREDMET: Primjedbe i sugestije na Nacrt Odluke o promjeni namjene šumskog zemljišta i privremenom korištenju šumskog zemljišta u druge namjene, dostavljaju se

U vezi sa vašim aktom broj: 08-02/1-1513/23 od 05.09.2023. godine kojim ste uputili poziv za dostavljanje primjedbi i sugestija na Nacrt odluke o promjeni namjene šumskog zemljišta i privremenom korištenju šumskog zemljišta u druge namjene, dostavljamo Primjedbe i sugestije na Nacrt Odluke o promjeni namjene šumskog zemljišta i privremenom korištenju šumskog zemljišta u druge namjene ovog Ministarstva broj: 04/1-22-021447/23 od 18.09.2023. godine i Zaključak Vlade Tuzlanskog kantona broj: 02/1-22-21447-1/23 od 19.09.2023. godine.

S poštovanjem,

Dostavljeno
1x Naslovu,
1x evidenciji,
1x a/a


MINISTAR
Fedahija Ahmetović
mr. Fedahija Ahmetović

BOSNA I HERCEGOVINA
FEDERACIJA BOSNE I HERCEGOVINE
TUZLANSKI KANTON
Ministarstvo poljoprivrede,
šumarstva i vodoprivrede

Broj: 04/1-22-021447/23
Tuzla, 18.09.2023. godine

BOSNA I HERCEGOVINA
FEDERACIJA BOSNE I HERCEGOVINE
Federalno ministarstvo poljoprivrede,
vodoprivrede i šumarstva
N/P MINISTRA

Predmet: Primjedbe i sugestije na Nacrt Odluke o promjeni namjene šumskog zemljišta i privremenom korištenju šumskog zemljišta u druge namjene, dostavlja se

Federalno ministarstvo poljoprivrede, vodoprivrede i šumarstva je aktom broj: 08-02/1-1513/23 od 05.09.2023. godine ovom Ministarstvu dostavilo poziv za dostavljanje primjedbi i sugestija na Nacrt odluke o promjeni namjene šumskog zemljišta i privremenom korištenju šumskog zemljišta u druge namjene (u daljem tekstu: Nacrt odluke) koji je usklađen sa odredbama Zakona o privremenoj zabrani raspolaganja državnom imovinom BiH („Službeni glasnik BiH“ broj: 18/05, 29/06, 85/06, 32/07, 41/07, 74/07, 99/07, 58/08 i 22/22).

U vezi sa navedenim Nacrtom odluke navodimo kako slijedi:

Skupština Tuzlanskog kantona je donijela Zakon o šumama (“Službene novine Tuzlanskog kantona”, broj: 7/17, 8/20, 3/21 i 14/22). Ovim zakonom uređuje se očuvanje i zaštita šuma i šumskog zemljišta, jačanje njihovih funkcija, planiranje u šumarstvu i upravljanje šumama i šumskim zemljištem, ekonomske funkcije, socijalne funkcije, ekološke funkcije, finansiranje biološke obnove šuma na teritoriji Tuzlanskog kantona, nadzor nad primjenom ovog zakona, kaznene odredbe kao i druga pitanja od značaja za šume i šumsko zemljište

Imajući u vidu navedeno, **stav ovog Ministarstva je da se pitanja od značaja za šume i šumsko zemljište, ne mogu i ne trebaju regulisati pojedinačnim odlukama Vlade Federacije Bosne i Hercegovine, već da ista trebaju biti predmetom cjelovitog zakonskog rješenja za oblast šumarstva.**

Odredbom člana 40. navedenog Zakona o šumama propisan je način i procedura izdavanja dozvole za krčenje šume odnosno promjenu namjene šumskog zemljišta u građevinsko.

Nacrtom odluke reguliše se način promjene namjene šumskog zemljišta i privremenom korištenju šumskog zemljišta u druge namjene, istom se ne reguliše vlasništvo niti druga stvarna prava na nekretninama i zakup nekretnina.

Nacrtom odluke se predlaže da rješenje kojim se dozvoljava promjena namjene šumskog zemljišta donosi Federalni ministar poljoprivrede, vodoprivrede i šumarstva uz prethodno mišljenje Kantonalnog ministarstva nadležnog za šumarstvo i mišljenjem Federane uprave za šumarstvo, da se promjena namjene može dozvoliti ukoliko je to predviđeno važećim planom

prostornog uređenja, da se naknada za promjenu namjene šumskog zemljišta određuje u visini troškova podizanja i održavanja novih šuma na površini koja ne može biti manja od površine kojoj se mijenja namjena i tržišnoj vrijednosti drveta koja se dobije sječom i da istu obračunava stručna komisija koju formira kantonalno ministarstvo, te da se ista uplaćuje kao namjenski prihod Budžeta Federacije Bosne i Hercegovine za zaštitu, unapređenje i podizanje novih šuma i za ruralni razvoj u iznosu od 40 % (četrdeset procenata), odnosno namjenski prihod budžeta kantona u iznosu od 60 % (šezdeset procenata).

Navedeni način promjene namjene šumskog zemljišta po mišljenju ovog Ministarstva je kompleksan i dugotrajan, te isti nije u skladu sa načelima efikasnosti i ekonomičnosti u rješavanju zahtjeva stranaka.


Nacrtom odluke propisano je da se šumsko zemljište može privremeno koristiti za druge planirane namjene, te da se davanjem saglasnosti za privremeno korištenje šumskog zemljišta za druge namjene ne mijenja kultura zemljišta i ono i dalje ostaje šumsko zemljište u vlasništvu države. Prema Nacrtu Odluke šumsko zemljište može se privremeno koristiti za sljedeće namjene, i to:

- a) u svrhu eksploatacije mineralnih sirovina i drugih prirodnih bogatstava, u periodu trajanja koncesionog ugovora;
- b) za izgradnju objekata koji služe za korištenje obnovljivih izvora energije u periodu trajanja koncesionog ugovora;
- c) za izgradnju hotela i sportsko-turističkih objekata u periodu trajanja koncesionog ugovora,
- d) za postavljanje/izgradnju GSM baznih stanica, vodovoda, elektro i telekomunikacijskih vodova.

Međutim, odredbama članova 42. i 43. istog Zakona je propisana procedura i način davanja državnog šumskog zemljišta u zakup i uspostavu prava služnosti. Na osnovu navedenih odredbi Zakona o šumama ovo Ministarstvo je sa podnosiocima zahtjeva zaključilo Ugovore o zakupu na šumskom zemljištu u vlasništvu države, kao i Ugovore o uspostavi prava služnosti na šumskom zemljištu u vlasništvu države, na period od 10 godina uz plaćanje godišnjih naknada za zakup šumskom zemljištu u vlasništvu države i uspostavu prava služnosti na šumskom zemljištu u vlasništvu države. **Iz navedenog proizilazi da bi za postavljanje/izgradnju GSM baznih stanica, vodovoda, elektro i telekomunikacijskih vodova, dozvolu za korištenje šumskog zemljišta trebalo ostati u nadležnosti ovog Ministarstva.**

Ujedno napominjemo da su navedeni stavovi ovog Ministarstva usaglašeni sa korisnikom državnih šuma JP "Šume Tuzlanskog kantona" d.d. Kladanj.

Dostavljeno
1x Naslovu,
1x evidenciji,
1x a/a



BOSNA I HERCEGOVINA
Federacija Bosne i Hercegovine
TUZLANSKI KANTON
V L A D A

Broj: 02/1-22-20447-1/23
Tuzla, 19.09.2023. godine

Na osnovu člana 5. i 29. Zakona o Vladi Tuzlanskog kantona ("Službene novine Tuzlanskog kantona", br. 17/00, 1/05, 11/06, 13/11 i 15/17), Vlada Tuzlanskog kantona, na sjednici održanoj dana 19.09.2023. godine, d o n o s i

ZAKLJUČAK

I

Prihvataju se Primjedbe i sugestije Ministarstva poljoprivrede, šumarstva i vodoprivrede na nacrt Odluke o promjeni namjene šumskog zemljišta i privremenom korištenju šumskog zemljišta u druge namjene, broj: 04/1-22-021447/23 od 18.09.2023. godine, te se Vlada Tuzlanskog kantona izričito protivi ovakvom nezakonitom uređivanju ove oblasti.

II

Zadužuje se Ministarstvo poljoprivrede, šumarstva i vodoprivrede da Primjedbe i sugestije iz tačke I ovog Zaključka dostavi Federalnom ministarstvu poljoprivrede, vodoprivrede i šumarstva, na dalje postupanje.

DOSTAVITI:
1 x Ministarstvu poljoprivrede,
šumarstva i vodoprivrede
1 x Evidencija
1 x a/a



PREMIJER KANTONA
Irfan Halilagić

BOSNA I HERCEGOVINA
FEDERACIJA BOSNE I HERCEGOVINE
KANTON SARAJEVO
OPĆINA HADŽIĆI
OPĆINSKO PRAVOBRANILAŠTVO
OPĆINE HADŽIĆI,
Broj: 10-07-Pr-36/23
Hadžići, 20.09.2023. godine

15.09/23
Bosna i Hercegovina
Federacija Bosne i Hercegovine
FEDERALNO MINISTARSTVO POLJOPRIVREDE
VODOPRIVREDE I ŠUMARSTVA
SARAJEVO, ul. Hamdije Čemerlića 2

Primljeno:	21-09-2023		
Org. jedin.	Broj	Prilog	Vrijednost

FEDERALNO MINISTARSTVO POLJOPRIVREDE
VODOPRIVREDE I ŠUMARSTVA
Na broj: 08-02/1-1513/23

Predmet: Primjedbe na nacrt Odluke o promjeni namjene šumskog zemljišta,
dostavlja se.-

U vezi dostavljenog nacrta Odluke o promjeni namjene šumskog zemljišta i privremenom korištenju šumskog zemljišta u druge svrhe, koju smo zaprimili dana 08.09.2023. godine, izjašnjavamo se kako slijedi:

Vlada Federacije Bosne i Hercegovine nema ustavnih ovlaštenja za donošenje ovakve vrste odluke.

Podsjećamo na stav Ustavnog suda FBiH koji je zauzet u predmetu broj U-28/10 Presudom od 23.03.2011. godine, kojom je Sud utvrdio da Uredba o šumama FBiH nije u skladu sa Ustavom Federacije Bosne i Hercegovine. U tom predmetu Ustavni sud je na osnovu odredbe člana IV.A.20 Ustava Federacije Bosne i Hercegovine, zaključio da je Parlament Federacije Bosne i Hercegovine jedini nadležan za donošenje zakona o vršenju funkcija federalne vlasti.

Prema mišljenju ovog Pravobranilaštva, dostavljeni nacrt Odluke reguliše materiju koja se, zbog svoje složenosti i važnosti, može uređivati samo zakonom, i za koje uređivanje je nadležan isključivo Parlament Federacije Bosne i Hercegovine, a nikako Vlada Federacije Bosne i Hercegovine.

Odnosno, donošenjem nacrta dostavljene Odluke, Vlada Federacije Bosne i Hercegovine prekoračila je svoju Ustavom utvrđenu nadležnost.

Uvidom u sadržaj Odluke, zaključujemo da se istom ide za raspolaganjem šumskim zemljištem, koje je po svojoj prirodi državna imovina, i koja je kao takva detaljno obrazložena i objašnjena u predmetima Ustavnog suda Bosne i Hercegovine broj U-1/11, U-8/19, U-9/19, U-4/21.

U ovim predmetima, Ustavni sud Bosne i Hercegovine je zauzeo stav da je šuma i šumsko zemljište imovina države Bosne i Hercegovine, te kao takva može biti predmetom regulisanja isključivo zakonima na nivou Bosne i Hercegovine.

Član IV dostavljene Odluke, u suprotnosti je sa članom 52. Zakona o šumama Kantona Sarajevo (Sl. Novine Kantona Sarajevo broj 5/2013, 10/2021, 19/2022 i 5/2023), koji promjenu namjene šumskog zemljišta tretira kao krčenje šume. U tom članu se propisuje da je zabranjeno krčenje šume, ali da se isto može dozvoliti samo za izgradnju objekata planiranih važećim planom prostornog uređenja.

U članu IV Odluke, nije navedeno da se promjena namjene može dozvoliti samo za objekte koji su već planirani važećim planom prostornog uređenja, nego se traži dostava samo izvoda iz prostornog plana, uz zahtjev za promjenu namjene šumskog zemljišta. Ovakva regulacija je napačita, previše široko postavljena i ostavlja dosta prostora za manipulaciju.

Ako se analizira član VII dostavljenog nacrtu Odluke, zaključujemo da je isti raspolaganje šumskim zemljištem u državnom vlasništvu. U ovom članu se predviđa privremeno korištenje šumskog zemljišta, da bi se realizovali koncesioni ugovori, gradili sportsko-rekreacioni objekti, gradili objekti za korištenje obnovljivih izvora energije (fotonaponske elektrane).

Pozitivnopravni propisi koji regulišu oblast građenja, ne poznaju odobravanje građenja objekata na šumskom zemljištu, koje je dato na privremeno korištenje. Radi toga ova je odredba u suprotnosti sa Zakonom o prostornom uređenju BiH (Sl. glasnik SRBiH broj 9/1987 - prečišćen tekst) i sa Zakonom o prostornom uređenju Kantona Sarajevo (Sl. Novine Kantona Sarajevo broj 24/17 i 1/18), kao i sa Zakonom o šumama KS koji zabranjuje gradnju u šumi i na šumskom zemljištu.

Članom 5. Zakona o prostornom uređenju BiH, propisano je da se građenje građevina može vršiti samo na građevinskom zemljištu. Ista odredba je propisana članom 6. Zakona o prostornom uređenju Kantona Sarajevo.

Članom 34. Zakona o prostornom planiranju i korištenju zemljišta na nivou FBiH, propisano je da se građenje može dopustiti samo na građevinskom zemljištu.

Svi pomenuti zakoni dopustili su i odstupanja od građenja na građevinskom zemljištu ali u ta odstupanja ne spada gradnja koja se tretira spornom Odlukom.

Ovaj član Odluke je suprotan i članu 54. Zakona o šumama Kantona Sarajevo koji je propisao da se šumsko zemljište daje u zakup radi postavljanja GSM baznih stanica i za izgradnju privremenih objekata čija gradnja je predviđena ugovorom o koncesiji. Dakle, ovaj član Zakona ne predviđa privremeno korištenje šumskog zemljišta, nego davanje tog zemljišta u zakup, i ne predviđa izgradnju objekata po ugovoru o koncesiji nego izgradnju privremenih objekata čija gradnja je predviđena ugovorom o koncesiji.

Hoteli, turistički kompleksi, sportski kompleksi i postrojenja za korištenje obnovljivih izvora energije, po svojoj zakonskoj definiciji nisu privremeni objekti, nego se radi o najsloženijim kompleksima za čiju gradnju je potrebno, ne samo da je zemljište na kojem se grade građevinsko, nego da se ispuni i čitav niz vrlo složenih preduslova da bi se pristupilo izgradnji.

Odobrovanje izgradnje ovakvih složenih kompleksa, samo na ovoj neustavnoj Odluci, neozbiljan je pristup složenosti materije koje se reguliše.

Zakonska definicija promjene namjene zemljišta, a u našem slučaju šumskog, podrazumijeva da to zemljište više nije šumsko zemljište, nego da će isto nakon što mu se promjeni namjena, postati građevinsko zemljište, jer se jedino na građevinskom zemljištu može dozvoliti izgradnja objekata po ugovorima o koncesiji, izgradnja objekata za korištenje obnovljivih izvora energije, hotela i sportsko-turističkih objekata i dr.

U trenutku kada se promjeni namjena šumskog zemljišta, iz šumskog u građevinsko, taj čin je automatski raspolaganje tim zemljištem, jer je građevinsko zemljište u državnom vlasništvu, po sili zakona vlasništvo općina na čijem se području isto nalazi, a sve u skladu sa članom 6. Zakona o građevinskom zemljištu FBiH (Sl. Novine FBiH broj 25/03,16/2004 - ispr., 67/2005 i 94/2018 - odluka US).

Interesantno je da se, za sve naknade za promjene namjene šumskog zemljišta, koje je državna imovina, dostavljenom Odlukom predviđa da su prihod budžeta kantona i Budžeta Federacije Bosne i Hercegovine, pa se postavlja pitanje šta je sa Budžetom države Bosne i Hercegovine čijom imovinom se promjenom namjene šumskog zemljišta i raspolaže.

Kompletna Odluka se bavi šumskim zemljištem, koje je državna imovina, a niti za jedan postupak sa i na tom zemljištu, ne predviđa se niti upoznavanje nadležnih organa države Bosne i Hercegovine o pokretanju tih postupaka, a kamo li traženje saglasnosti za iste.

Imajući u vidu sve navedeno, zaključujemo da Vlada Federacije Bosne i Hercegovine, nema ustavna ovlaštenja za regulisanje ove materije na predloženi način.

Predlažemo da se ne donosi dostavljena Odluka, jer bi se istom ušlo u postupak raspolaganja državnom imovinom, šumskim zemljištem u državnom vlasništvu, suprotno važećim Zakonima o zabrani raspolaganja, a Odlukom bi se dodatno prekršile odredbe Zakona o prostornom uređenju BiH, Zakona o prostornom planiranju i uređenju prostora na nivou Federacije BiH (Sl. novine FBiH broj 2/2006, 72/2007, 32/2008, 4/2010, 13/2010, 45/2010, 85/2021 i 92/2021), Zakona o šumama Kantona Sarajevo, kao i Zakona o prostornom uređenju Kantona Sarajevo.

OPĆINSKI PRAVOBRANILAC
Meliha Halilagić



AGENCIJA ZA
VODNO PODRUČJE JADRANSKOG MORA
MOSTAR

Te: ++367 36 397-881 397-882

Bosna i Hercegovina
Faksa: ++367 36 397-883

Federacija Bosne i Hercegovine
FEDERALNO MINISTARSTVO POLJOPRIVREDE
VODOPRIVREDE I ŠUMARSTVA
SARAJEVO, ul. Hamdije Čemertlića 2

Primljeno.	20-09-2023		
Org. jedin.	Broj	Prilog	Vrijednost

Federacija Bosne i Hercegovine
Ministarstvo poljoprivrede, vodoprivrede i šumarstva
Sarajevo

Broj: 10-1/02-1-459/23
Mostar, 18. 9. 2023. g.

Predmet: Nacrt Odluke o promjeni namjene šumskog zemljišta i privremenom korištenju šumskog zemljišta u druge svrhe, *mišljenje – dostavlja se*

Poštovani,

u skladu s objavom Federalnog ministarstva poljoprivrede, vodoprivrede i šumarstva od 6.9.2023.g. (www.fmpvs.gov.ba) u prilogu ovog dopisa na predviđenom obrascu dostavljamo svoje primjedbe i sugestije na predloženi *Nacrt Odluke o promjeni namjene šumskog zemljišta i privremenom korištenju šumskog zemljišta u druge svrhe*.

S poštovanjem,

DIREKTOR

Danijel Mrđen, dipl.ing.grad.

Prilog: Obrazac za dostavljanje komentara i prijedloga na propis, Nacrt Odluke o promjeni namjene šumskog zemljišta i privremenom korištenju šumskog zemljišta u druge namjene

Dostaviti:

1. Naslovu
2. a/a

Registracija agencije:
Općinski sud u Mostaru
Registracijski broj:
TI-O-919/07

Identifikacijski broj:
4227123060007

Korisnička banka i broj računa:
Unikredit Zagrebačka banka BH d.d. Mostar
Broj računa: 338-100-22003965-22

OBRAZAC
za dostavljanje komentara i prijedloga na propis

NACRT
ODLUKE O PROMJENI NAMJENE ŠUMSKOG ZEMLJIŠTA I PRIVREMENOM
KORIŠTENJU ŠUMSKOG ZEMLJIŠTA U DRUGE NAMJENE

Uputstvo za popunjavanje obrasca

U koloni **Opća zapažanja** vezano za nacrt propisa molimo upišite vaša zapažanja vezana za radni materijal propisa, koji se nalazi u procesu konsultacija i na koji vi dajete komentare. Ova zapažanja se mogu odnositi na potrebu donošenja propisa na koji dajete komentare, njegov odnos sa drugim propisima koji direktno ili indirektno uređuju istu ili sličnu oblast, zatim redoslijed članova u samom tekstu propisa i njihov eventualni drugačiji raspored, izostanak nekih važnih odredbi i slično.

U koloni **Pojedinačni komentari** na članove nacrta propisa molimo upišite na koji konkretno član i stav se vaši komentari odnose. U okviru toga, molimo da za svaki taj član ili stav date komentar, obrazloženje, odnosno razlog zbog čega smatrate da ponuđeno rješenje nije odgovarajuće, te eventualno koje su posljedice uslijed usvajanja ponuđenog teksta propisa. Također, molimo da u okviru prijedloga izmjene navedenog člana ili stava ponudite tekst toga člana ili stava, onako kako smatrate da isti treba glasiti.

Ime i prezime lica ili naziv organizacije koja daje komentare	Agencija za vodno područje Jadranskog mora Mostar	
Opća zapažanja o propisu	Odluka je u koliziji s odredbama Zakona o vodama („Službene novine FBiH, broj 70/06).	
Pojedinačni komentari na članove		
	Komentar	
Član IV stav (1) :	Obrazloženje	Člankom 109. Zakona o vodama FBiH utvrđene su aktivnosti za koje su uvijek potrebni vodni akti. Iste odredbe ne sadrže aktivnost „promjene namjene šumskog zemljišta“ (niti bilo kojeg drugog zemljišta). Pored toga, imajući u vidu odredbe članaka: 111. 114. i čl. 117. razvidno je da Zakon o vodama ima karakter posebnih propisa u smislu propisa iz oblasti gradnje i prethodnom vodnom suglasnošću se utvrđuju uvjeti u skladu s posebnim propisima za izradu glavnog projekta objekta shodno odredbama čl. 109. Zakona. Što znači da se radi o uvjetima tehničke prirode. Pored navedenog, iz same Odluke je razvidno da se rješenje kojim se dozvoljava promjena namjene zemljišta donosi u svrhu plaćanja naknade za promjenu namjene šumskog zemljišta i da se visina određuje u visini troškova podizanja i održavanja novih šuma. Iz navedenog je jasno da se radi o postupku i rješenju koje je financijske prirode (a ne tehničke).

		Iz navedenih razloga nije niti potrebno (nije propisano odredbama Zakona o vodama) niti primjenjivo (jedan akt je tehničke prirode, drugi je financijske prirode – naknada za revitalizaciju izgubljenog šumskog etata) uz zahtjev za promjenu namjene šumskog zemljišta prilagati prethodnu vodnu suglasnost.
	Prijedlog izmjene teksta spomenutog člana	Brisati riječi: „prethodnu vodnu suglasnost u skladu s propisom iz oblasti voda“.
Član stav :	Komentar	
	Obrazloženje	
	Prijedlog izmjene teksta spomenutog člana	
Član stav :	Komentar	
	Obrazloženje	
	Prijedlog izmjene teksta spomenutog člana	
Član stav :	Komentar	
	Obrazloženje	
	Prijedlog izmjene teksta spomenutog člana	
Član stav :	Komentar	
	Obrazloženje	
	Prijedlog izmjene teksta spomenutog člana	
Član stav :	Komentar	
	Obrazloženje	
	Prijedlog izmjene teksta spomenutog člana	

OBRAZAC
za dostavljanje komentara i prijedloga na propis

NACRT
ODLUKE O PROMJENI NAMJENE ŠUMSKOG ZEMLJIŠTA I PRIVREMENOM
KORIŠTENJU ŠUMSKOG ZEMLJIŠTA U DRUGE NAMJENE

Uputstvo za popunjavanje obrasca

U koloni **Opća zapažanja** vezano za nacrt propisa molimo upišite vaša zapažanja vezana za radni materijal propisa, koji se nalazi u procesu konsultacija i na koji vi dajete komentare. Ova zapažanja se mogu odnositi na potrebu donošenja propisa na koji dajete komentare, njegov odnos sa drugim propisima koji direktno ili indirektno uređuju istu ili sličnu oblast, zatim redoslijed članova u samom tekstu propisa i njihov eventualni drugačiji raspored, izostanak nekih važnih odredbi i slično.

U koloni **Pojedinačni komentari** na članove nacrt propisa molimo upišite na koji konkretno član i stav se vaši komentari odnose. U okviru toga, molimo da za svaki taj član ili stav date komentar, obrazloženje, odnosno razlog zbog čega smatrate da ponuđeno rješenje nije odgovarajuće, te eventualno koje su posljedice uslijed usvajanja ponuđenog teksta propisa. Također, molimo da u okviru prijedloga izmjene navedenog člana ili stava ponudite tekst toga člana ili stava, onako kako smatrate da isti treba glasiti.

Ime i prezime lica ili naziv organizacije koja daje komentare	Božo Perić, ministar; Ministarstvo poljoprivrede, vodoprivrede i šumarstva Hercegbosanske županije
Opća zapažanja o propisu	Relevantno pravo <ul style="list-style-type: none">↳ <i>Odredbe članka 18. i članka 19. Zakona o Vladi Federacije Bosne i Hercegovine ("Službene novine Federacije BiH", br. 1/94, 8/95, 58/02, 19/03, 2/06 i 8/06)</i>↳ <i>Presuda Ustavnog suda Federacije Bosne i Hercegovine (broj: U26/08)</i>↳ <i>Presuda Ustavnog suda Federacije Bosne i Hercegovine (broj: U28/10)</i>↳ <i>Odredbe članka 59. Zakon o šumama Hercegbosanske županije ("Narodne novine Hercegbosanske županije", broj: 14/04)</i>↳ <i>Presuda Ustavnog suda Federacije Bosne i Hercegovine (broj: U13/15)</i> Opća zapažanja <p>Uvidom u pravni temelj naveden za donošenje predloženog <i>Nacrta Odluke o promjeni namjene šumskog zemljišta i privremenom korištenju šumskog zemljišta u druge namjene</i> koju je pripremlilo Vaše Ministarstvo, a koju bi trebala donijeti Vlada Federacije BiH, utvrđeno je da isti niti jednim segmentom nije sukladan Ustavu Federacije BiH niti važećom zakonskom regulativom na razini Federacije BiH.</p>

Naime, za pravni temelj donošenja navedene Odluke navode se odredbe članka 19. stavka 2. Zakona o Vladi Federacije Bosne i Hercegovine ("Službene novine Federacije BiH", br. 1/94, 8/95, 58/02, 19/03, 2/06 i 8/06) iz kojih je razvidno da Vlada Federacije, u ostvarivanju svojih ovlaštenja utvrđenim Ustavom Federacije, *donosi uredbе sa zakonskom snagom, uredbе, odluke, rješenja i zaključke*, i da se Odlukom uređuju pojedina pitanja ili propisuju mjere Vlade, daje suglasnost ili potvrđuju akti drugih tijela ili organizacija, te odlučuje o drugim pitanjima o kojima se ne odlučuje uredbom, te da se Uredbom uređuju najvažnija pitanja iz nadležnosti Vlade Federacije, bliže uređuju odnosi za provođenje zakona, osnivaju stručne i druge službe Vlade i utvrđuju načela za unutrašnje ustrojstvo Federalnih tijela državne uprave.

Dakle, navedene odredbe Zakona o vladi Federacije BiH neosporno daju Vladi Federacije ovlaštenje za donošenje pravnih akata konkretno Odluka koje se neposredno tiču rada Vlade i kojima se uređuju pojedina pitanja ili propisuju mjere Vlade, daje suglasnost ili potvrđuju akti drugih tijela ili organizacija, te odlučuje o drugim pitanjima o kojima se ne odlučuje uredbom, međutim ne i ovlaštenje za donošenjem Odluka kojima se reguliraju posebne materijalne oblasti konkretno oblast šumarstva.

Iz sadržaja predloženog Nacrta Odluke razvidno je da se istim regulira materijalna oblast šumarstva koja je ranije bila regulirana u Zakonu o šumama Federacije BiH ("Službene novine Federacije BiH", br. 20/02, 29/03 i 37/04), i Uredbi o šumama F BiH ("Službene novine Federacije BiH", br. 83/09, 26/10, 38/10, i 60/11), a koji su Presudama Ustavnog suda Federacije Bosne i Hercegovine (broj: U-26/08, i broj: U28/10), stavljeni izvan snage.

Da bi Vlada Federacije BiH mogla donijeti predloženu Odluku, ovlaštenje za njezino donošenje mora biti izričito utemeljeno u materijalnom propisu, što u konkretnom slučaju nije, jer je opće poznata činjenica (*notorna činjenica*) da na razini Federacije nema niti jednog trenutno važećeg materijalnog propisa iz oblasti šumarstva koji bi dao ovlaštenje Vladi Federacije za donošenjem predmetne Odluke.

Dakle, bez postojanja posebnog materijalnog propisa koji bi dao ovlaštenje Vladi Federacije BiH za donošenje predmetne odluke, trenutno ista ne može zakonito donijeti predloženu Odluku. U kontekstu svega izloženog Federalno resorno Ministarstvo mora u konkretnom slučaju uzeti i u obzir presude Ustavnog suda Federacije BiH, broj U28/10, koji je nedvojbeno utvrdio da je Vlada Federacije BiH ranije već prekoračila svoje ovlasti donoseći prethodnu Uredbu o šumama.

		Nadalje, pored gore navedenog resorno Federalno Ministarstvo treba uzeti u obzir i cjelokupno pravno uređenje oblasti šumarstva na području Federacije, naime na području Hercegbosanske županije se primjenjuje <i>Zakon o šumama Hercegbosanske županije</i> ("Narodne novine Hercegbosanske županije", broj: 14/04) koji je već u svojim odredbama članka 59. regulirao navedenu materiju <i>promjene namjene šumskog zemljišta i privremenom korištenju šumskog zemljišta u druge namjene</i> i čije odredbe ne može derogirati predložena Odluka Vlade Federacije BiH, posebno kada se uzme u obzir Presuda Ustavnog suda Federacije Bosne i Hercegovine (broj: U13/15) kojim je nedvosmisleno utvrđeno da spomenuti Zakon o šumama Hercegbosanske županije nije u nesuglasnosti sa Ustavom Federacije BiH.
Pojedinačni komentari na članove		
Član :	stav	Komentar
		Obrazloženje
		Prijedlog izmjene teksta spomenutog člana
Član :	stav	Komentar
		Obrazloženje
		Prijedlog izmjene teksta spomenutog člana
Član :	stav	Komentar
		Obrazloženje
		Prijedlog izmjene teksta spomenutog člana
Član :	stav	Komentar
		Obrazloženje
		Prijedlog izmjene teksta spomenutog člana
Član :	stav	Komentar
		Obrazloženje

FEDERACIJA BOSNE I HERCEGOVINE
FEDERALNO MINISTARSTVO POLJOPRIVREDE
VODOPRIVREDE I ŠUMARSTVA
Sektor za šumarstvo i lovstvo
Odsjek za gospodarenje šumama i lovstvom

Ul. Hamdije Čemerlića br. 2
71000 Sarajevo

Bosna i Hercegovina
Federacija Bosne i Hercegovine
FEDERALNO MINISTARSTVO POLJOPRIVREDE
VODOPRIVREDE I ŠUMARSTVA
SARAJEVO, ul. Hamdije Čemerlića 2

Primljeno:			
Org. jedin.	Br	Prilog	Vrijednost
	17	11	2023

08
20

Vareš: 17.11.2023.

Podnosilac : ADRIATIC METALS BH d.o.o., ul. Tisovci bb, Vareš, koga zastupa
zakonski zastupnik – izvršni direktor

Broj predmeta: UP-I-08-22/6-240-3/23 EČ

PREDMET: usklađivanje postojećeg predmeta zahtjeva za promjenu namjene šumskog zemljišta u građevinsko na osnovu člana VII Odluke o promjeni namjene šumskog zemljišta i privremenom korištenju šumskog zemljišta u duge namjene u Zahtjev za privremeno korištenje šumskog zemljišta u svrhu eksploatacije mineralnih sirovina

Poštovani,

Privredno društvo ADRIATIC METALS BH d.o.o. podnijelo je dana 24.02.2023. godine zahtjev za promjenu namjene šumskog zemljišta u građevinsko na parceli broj 1797/1 k.o. Borovica, Općina Vareš, u površini od 72.415,652 m³, što odgovara 7,24 hektara, na osnovu važeće odluke o promjeni namjene iz 2012.

Kako je dana 15.11.2023.godine na sjednici Vlade FBiH usvojena nova Odluka o promjeni namjene šumskog zemljišta i privremenom korištenju šumskog zemljišta u duge namjene,

To u skladu sa novom Odlukom o promjeni namjene šumskog zemljišta i privremenom korištenju šumskog zemljišta u duge namjene, koncesionar-privredno društvo ADRIATIC METALS BH d.o.o., u skladu sa članom VII Odluke, ovim putem usklađuje prijedlog i podneseni zahtjev kao zahtjev za **privremeno korištenje šumskog zemljišta u svrhu eksploatacije mineralnih sirovina.**

Naime, ADRIATIC METALS BH d.o.o. je dana 12.03.2013. godine sa Ministarstvom

za privredu Zeničko-dobojskog kantona zaključio Ugovor o koncesiji za istraživanje i eksploataciju metaličnih mineralnih resursa olova, cinka i barita. Ugovorom su utvrđena istražno-eksploataciona polja Veovača I, Veovača II i Rupice Juraševac Brestić.

Zahtjev podnosimo za privremeno korištenje šumskog zemljišta u svrhu izvršenja ugovora o koncesiji, eksploatacije mineralnih sirovina i izgradnje postrojenja rudnika, na parceli broj 1797/1 k.o. Borovica, Općina Vareš, u površini od 72.415,652 m², što odgovara 7,24 hektara.

Privremeno korištenje šumskog zemljišta će se vršiti u skladu sa dostavljenim Elaboratom broj 036-D-23 od februara 2023. godine, a na slijedećim koordinatama:

Spisak koordinata lomnih tačaka		
BROJ	Y	X
1	6519170,00	4894947,44
2	6519205,33	4894994,11
3	6519173,10	4894994,11
4	6519138,79	4895025,42
5	6519148,32	4895056,02
6	6519141,94	4895104,13
7	6519104,14	4895129,57
8	6519083,15	4895157,62
9	6519062,05	4895180,40
10	6519039,78	4895191,48
11	6519021,93	4895204,51
12	6518994,36	4895205,81
13	6518984,90	4895192,41
14	6518979,27	4895182,69
15	6518972,47	4895168,28
16	6518969,25	4895159,26
17	6518967,58	4895147,03
18	6518979,21	4895133,27
19	6518987,06	4895101,77
20	6518976,26	4895108,53
21	6518962,58	4895116,36
22	6518956,63	4895111,34
23	6518949,76	4895106,81
24	6518944,14	4895102,57
25	6518938,83	4895100,07
26	6518910,35	4895074,24

Adriatic Metals BH d.o.o., Društvo za istraživanje i eksploataciju rude

Tisovci bb, 71330 Vareš, Bosna & Hercegovina

Identifikacioni broj porezne registracije (ID): 4236448780005

Poslovna banka: 1990470058595226 Sparkasse Bank d.d.

www.adriaticmetals.com

27	6518908,93	4895051,35
28	6518908,22	4895003,37
29	6518905,15	4894967,21
30	6518905,30	4894940,70
31	6518900,49	4894929,07
32	6518905,89	4894920,22
33	6518908,08	4894913,21
34	6518913,87	4894908,13
35	6518920,78	4894904,88
36	6518928,61	4894901,80
37	6518931,74	4894894,67
38	6518937,52	4894889,43
39	6518938,14	4894883,21
40	6518944,01	4894880,54
41	6518947,47	4894882,50
42	6518953,07	4894883,92
43	6518952,09	4894889,96
44	6518952,95	4894897,38
45	6518957,24	4894902,71
46	6518961,86	4894906,48
47	6518962,14	4894912,08
48	6518966,76	4894914,03
49	6518975,29	4894913,89
50	6518981,69	4894911,43
51	6518986,85	4894906,00
52	6518993,67	4894886,38
53	6518997,24	4894881,72
54	6518999,98	4894873,64
55	6519009,18	4894871,99
56	6519016,72	4894871,58
57	6519021,38	4894879,80
58	6519029,19	4894890,21
59	6519042,50	4894904,50
60	6519046,07	4894909,44
61	6519048,26	4894917,24
62	6519051,96	4894923,68
63	6519053,33	4894930,81
64	6519060,74	4894934,81
65	6519069,38	4894941,66
66	6519081,58	4894945,49

67	6519097,64	4894942,90
68	6519108,19	4894947,56
69	6519129,30	4894944,96
70	6519153,15	4894935,50
71	6519434,11	4895341,27
72	6519429,78	4895338,87
73	6519447,90	4895313,07
74	6519456,84	4895282,35
75	6519458,23	4895266,64
76	6519449,23	4895231,54
77	6519493,34	4895188,04
78	6519498,19	4895180,24
79	6519513,37	4895177,39
80	6519519,09	4895225,32
81	6519465,26	4895307,44
82	6519398,50	4895093,97
83	6519399,02	4895092,01
84	6519404,27	4895112,40
85	6519428,32	4895140,75
86	6519399,20	4895138,00
87	6519392,57	4895111,80
88	6519297,16	4894971,57
89	6519300,30	4894984,42
90	6519305,38	4895010,13
91	6519363,09	4895012,88
92	6519374,97	4895027,13
93	6519381,28	4895031,48
94	6519384,38	4895034,94
95	6519377,76	4895009,20
96	6519335,92	4894978,16
97	6519298,40	4894968,75
98	6519239,67	4895004,05
99	6519242,83	4895003,20
100	6519243,26	4894994,90
101	6519237,90	4894975,67
102	6519240,11	4894965,67
103	6519237,25	4894963,75
104	6519231,14	4894966,86
105	6519232,41	4894975,03
106	6519235,98	4894982,63

107	6519235,41	4894993,80
108	6519237,25	4895000,13
109	6518911,81	4894698,67
110	6518898,99	4894697,81
111	6518883,23	4894702,83
112	6518862,57	4894697,93
113	6518857,60	4894673,48
114	6518889,88	4894643,75
115	6518906,52	4894642,20
116	6518940,04	4894680,32
117	6518949,56	4894686,04
118	6518962,38	4894682,57
119	6518970,09	4894680,49
120	6518970,52	4894695,04
121	6518970,75	4894703,04
122	6518958,91	4894705,77
123	6518945,92	4894703,35
124	6518938,82	4894696,42
125	6518932,94	4894693,48
126	6518917,70	4894698,85
127	6518955,61	4894538,97
128	6518959,05	4894526,43
129	6518994,45	4894521,28
130	6519024,35	4894518,88
131	6519052,88	4894522,83
132	6519061,05	4894541,90
133	6519071,62	4894545,78
134	6519080,20	4894547,39
135	6519094,73	4894538,12
136	6519095,50	4894543,78
137	6519075,73	4894559,24
138	6519065,77	4894569,55
139	6519053,05	4894568,69
140	6519049,10	4894557,69
141	6519041,54	4894548,08
142	6519039,99	4894539,83

Molimo da u skladu sa Odlukom o promjeni namjene šumskog zemljišta i privremenom korištenju šumskog zemljišta u druge namjene donesete Rješenje kojim se dozvoljava **privremeno korištenje šumskog zemljišta u svrhu eksploatacije mineralnih**

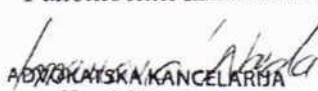
sirovina, na parceli broj 1797/1 k.o. Borovica, Općina Vareš, u površini od 72.415.652 m³, što odgovara 7,24 hektara, jer su ispunjeni svi uslovi iz člana VII navedene odluke, te je dostavljena odlukom propisana dokumentacija.

U slučaju potrebe za dostavom dodatnih informacija, ili dodatne dokumentacije, molimo vas da nas kontaktirate putem e-maila, ili telefona na slijedeće kontakt podatke punomoćnika:

- advokat Imamović Naida, e-mail naida@advokat-kapidzic.ba, tel: +387 61 539 666

S poštovanjem!

Punomoćnik Imamović Naida


ADVOKATSKA KANCELARIJA
Kapidžić Emir
Imamović Naida
Osmanović Ines

Sarajevo, M. Tita 50, 033/551-570; 033/551-572



28
5

Federalno ministarstvo poljoprivrede
vodoprivrede i šumarstva
Hamdije Čemerlića br. 2
Sarajevo

26.06/23
[Handwritten signatures]

Bosna i Hercegovina
Federacija Bosne i Hercegovine
FEDERALNO MINISTARSTVO POLJOPRIVREDE
VODOPRIVREDE I ŠUMARSTVA
SARAJEVO, ul. Hamdije Čemerlića 2

Primljeno:	23-06-2023		
Org. jedin.	B	Prilog	Vrijednost

Zenica, 22.06.2023. godine

Vaš znak: UP-I-08-22/1-240-1/23 EČ

Nаш znak: 05-22-02755-7/23

Predmet: Mišljenje, dostavlja se

Vezano za Vaš akt broj: UP-I-08-22/1-240-1/23 EČ od 17.03.2023. godine, za davanje mišljenja i obračun naknade u postupku promjene namjene šumskog zemljišta u građevinsko, za izgradnju sedam poligona u svrhu eksploatacije mineralnih sirovina olova, cinka, barita i pratećih plemenitih metala na dijelu šume i šumskog zemljišta u državnom vlasništvu u površini od 72.415,65 m² (7,2416 ha) označenog kao dio k.č. 557/1 (starog premjera), odnosno k.č. 1797/1 (novog premjera), zvana „KRUŠČIĆ“, u naravi šuma 3. klase, ukupne površine 7.249.922 m², K.O. Lipnica (po starom premjeru), odnosno K.O. Borovica (po novom premjeru), općina Vareš, upisanog u zemljišnoknjižni uložak broj: 283, DRŽAVNA SVOJINA, sa udjelom 1/1 vlasništva i izvod iz posjedovnog lista broj 72, D.S. IK „KRIVAJA“ ŠUMARSTVO „RIBNICA“, sa udjelom 1/1 posjeda, kojim gospodari Javno preduzeće „Šumsko-privredno društvo Zeničko-dobojskog kantona“ d.o.o. Zavidovići, u prilogu ovog akta dostavljamo Mišljenje ovog Ministarstva broj: 05-22-02755-6/23 od 22.06.2023. godine, uz koje Vam vraćamo dokumentaciju dostavljenu uz Vaš zahtjev broj i datum gornji.

S poštovanjem,

Prilog: - Mišljenje broj: 05-22-02755-6/23 od 22.06.2023. godine, sa priložima.

Dostavljeno:

- Federalno ministarstvo poljoprivrede, vodoprivrede i šumarstva, Hamdije Čemerlića 2, Sarajevo,
- 1 x Društvo za istraživanje i eksploataciju rude „ADRIAN METALS BH“ d.o.o, ul. Tisovci bb, Vareš,
- 1 x Javno preduzeće „Šumsko-privredno društvo Zeničko-dobojskog kantona d.o.o. Zavidovići,
- 1 x Kantonalna uprava za šumarstvo Zeničko-dobojskog kantona,
- 1 x Kantonalna uprava za inspeksijske poslove Zeničko-dobojskog kantona-Kantonalni šumarski inspektor,
- 1 x a/a.

Obradivač akta:

[Handwritten signature]
Amira Jusufbašić



MINISTAR
[Handwritten signature]





Broj: 05-22-02755-6/23
Zenica, 22.06.2023. godine

Ministarstvo za poljoprivredu, šumarstvo i vodoprivredu Zeničko-dobojskog kantona na osnovu člana 43. stav (2) Zakona o šumama („Službene novine Zeničko-dobojskog kantona“, broj: 8/13, 1/15 i 5/21), Odluke o načinu pretvaranja šumskog zemljišta u građevinsko („Službene novine Federacije BiH“, broj: 108/12), dostavljenu dokumentaciju, uvida na terenu, Šumskogospodarsku osnovu za državne šume na području općine Vareš i Zapisnika stručne komisije broj: 05-22-02755-5/23 od 31.05.2023. godine, daje slijedeće:

MIŠLJENJE

Izlaskom na lice mjesta, uvidom u dostavljenu dokumentaciju, Šumskogospodarsku osnovu za državne šume i šumsko zemljište na području općine Vareš, zahtjev Federalnog ministarstva poljoprivrede, vodoprivrede i šumarstva, broj: UP-I-08-22/1-240-1/23 EČ od 17.03.2023. godine, vezano za izdavanje mišljenja i obračun naknade u postupku promjene namjene šumskog zemljišta u građevinsko za izgradnju sedam poligona u svrhu eksploatacije mineralnih sirovina olova, cinka, barita i pratećih plemenitih metala na dijelu šume i šumskog zemljišta u državnom vlasništvu u površini od 72.415,65 m² (7.2416 ha) označenog kao dio k.č. 557/1 (starog premjera), odnosno k.č. 1797/1 (novog premjera), zvana „KRUŠČIĆ“, u naravi šuma 3. klase, ukupne površine 7.249.922 m², K.O. Lipnica (po starom premjeru), odnosno K.O. Borovica (po novom premjeru), općina Vareš, upisanog u zemljišnoknjižni uložak broj: 283, DRŽAVNA SVOJINA, sa udjelom 1/1 vlasništva i izvod iz posjedovnog lista broj 72, D.S. IK „KRIVAJA“ ŠUMARSTVO „RIBNICA“, sa udjelom 1/1 posjeda, kojim gospodari Javno preduzeće „Šumsko-privredno društvo Zeničko-dobojskog kantona“ d.o.o. Zavidovići, Komisija imenovana Rješenjem ministra Ministarstva za poljoprivredu, šumarstvo i vodoprivredu Zeničko-dobojskog kantona, broj: 05-22-02755-3/23 od 18.05.2023. godine, je dana 25.05.2023. godine izvršila uviđaj na licu mjesta i o tome sačinila zapisnik broj: 05-22-02755-5/23 od 31.05.2023. godine.

U Zapisniku je utvrđeno slijedeće: Ukupna površina šume i šumskog zemljišta u državnom vlasništvu označenog kao dio k.č. 557/1 (starog premjera), odnosno k.č. 1797/1 (novog premjera), zvana „KRUŠČIĆ“, u naravi šuma 3. klase, ukupne površine 7.249.922 m², K.O. Lipnica (po starom premjeru), odnosno K.O. Borovica (po novom premjeru), općina Vareš, upisanog u zemljišnoknjižni uložak broj: 283, DRŽAVNA SVOJINA, sa udjelom 1/1 vlasništva i izvod iz posjedovnog lista broj 72, D.S. IK „KRIVAJA“ ŠUMARSTVO „RIBNICA“, Zavidovići sa udjelom 1/1 posjeda, kojim gospodari Javno preduzeće „Šumsko-privredno društvo Zeničko-dobojskog kantona“ d.o.o. Zavidovići, kojem se mijenja namjena iznosi 72.415,65 m² (7.2416 ha).

Predmetna parcela prema važećoj Šumskogospodarskoj osnovi za državne šume i šumsko zemljište na području općine Vareš i Uredajnim elaboratima, pripada Šumskogospodarskom području „Kakanjsko“, Gospodarska jedinica „Gornja Trstionica Bukovica“, odjelu 63, odsjeku „1“,

Odsjek „1“, odjela 63, svrstan je u gazdinsku klasu 1213-Šume bukve i jele sa smrčom na pretežno dubokom distričnom kambisolu, luvisolu, njihovim kombinacijama i pseudogleju na silikatnim i silikatno karbonatnim supstratima i drugim kiselim stijenama.

Ukupna površina šume i šumskog zemljišta u državnom vlasništvu kojem se mijenja namjena iznosi 72.415,65 m² (7.2416 ha).



Visina naknade štete obračunata je prema prema Šumskogospodarskoj osnovi za državne šume na području općine Vareš, u skladu sa Odlukom Vlade Federacije Bosne i Hercegovine o načinu pretvaranja šumskog zemljišta u građevinsko („Službene novine Federacije BiH“, broj: 108/12), za podizanje novih šuma i održavanje istih na površini kojoj se mijenja namjena od 72.415,65 m² (7,2416 ha) i tržišnoj vrijednosti drveta na osnovu stanja zaliha drvene mase i prosječnog periodičnog zapreminskog prirasta na osnovu važećih Uredajnih elaborata za državne šume na Šumskogospodarskom području „Kakanjsko“ na području općine Vareš, u iznosu od **232.473,93 KM**, koju čine:

Vrijednost drvene mase, utvrđena je na osnovu stanja zaliha drvene mase i prosječnog periodičnog zapreminskog prirasta na osnovu važećih Uredajnih elaborata za državne šume na Šumskogospodarskom području „Kakanjsko“ na području općine Vareš i primjenom važećeg cjenovnika drvnih sortimenata na panju korisnika državnih šuma-Javnog preduzeća „Šumsko-privredno društvo Zeničko-dobojskog kantona“ d.o.o. Zavidovići, kako slijedi:

Vrsta drveta	Sortiment	Neto masa (m ³)	Cijena (KM/m ³)	Vrijednost (KM)
Jela	F trupci	9,29	143,00	1.319,89
	Trupci I klase	257,53	108,00	27.813,24
	Trupci II klase	356,16	82,00	29.205,12
	Trupci III klase	260,87	66,00	17.217,42
	Celuloza	107,21	23,00	2.465,83
Smrča	F trupci	3,37	142,00	478,54
	Trupci I klase	93,50	108,00	10.098,00
	Trupci II klase	129,312	82,00	10.603,42
	Trupci III klase	94,71	66,00	6.250,86
	Celuloza	38,92	23,00	895,16
Bukva	F trupci	52,83	284,00	15.003,72
	Trupci I klase	77,67	86,00	6.679,62
	Trupci II klase	139,20	70,00	9.744,00
	Trupci III klase	162,79	44,00	7.162,76
	Ogrijev	500,42	30,00	15.012,60
Ukupno:				159.950,20
PDV				27.191,53
Ukupna cijena				187,141,73

Cijene sortimenata su uzete na osnovu prodajne cijene na panju važećeg cjenovnika glavnih šumskih drvnih sortimenata korisnika državnih šuma-Javnog preduzeća „Šumsko-privredno društvo Zeničko-dobojskog kantona“ d.o.o. Zavidovići, na površini od **72.415,65 m²(7,2416 ha)**.

Izvršen je obračun za troškove podizanja i održavanja novih šuma za površinu koja je jednaka površini na kojoj se vrši promjena namjene šumskog zemljišta u građevinsko u površini od 72.415,65 m² (7,2416 ha), prema Cjenovniku šumsko-uzgojnih radova korisnika državnih šuma-Javnog preduzeća „Šumsko-privredno društvo Zeničko-dobojskog kantona“ d.o.o. Zavidovići, koji čini:

Podizanje novih kultura:

- Priprema terena za pošumljavanje 714,00 KM/ha x 7,2416 ha	5.170,50 KM
- Pošumljavanje 2.685,00 KM/ha x 7,2416 ha	19.443,70 KM
- Okopavanje sa otklanjanjem trave i korova 952,00 KM/ha x 7,2416 ha	6.894,00 KM
- Čišćenje kulture sa okop. trave i korova 952,00 KM/ha x 7,2416 ha	6.894,00 KM
- Čišćenje u redovnom tretmanu 952,00 KM/ha x 7,2416 ha	6.894,00 KM
UKUPNO:	45.296,20 KM

Ukupni troškovi za podizanje i održavanje novih šuma na površini od 72.415,65 m² (7,2416 ha) iznose **45.296,20 KM**.

Ukupna šteta za podizanje novih šuma i održavanje istih na površini kojoj se mijenja namjena i tržišnoj vrijednosti drveta na šumi i šumskom zemljištu u državnom vlasništvu u površini od 72.415,65 m² (7,2416 ha), označenog kao dio k.č. 557/1 (starog premjera), odnosno k.č. 1797/1 (novog premjera), zvana „KRUŠČIĆ“, u naravi šuma 3. klase, ukupne površine 7.249.922 m², K.O. Lipnica (po starom premjeru), odnosno K.O. Borovica (po novom premjeru), općina Vareš, upisanog u zemljišnoknjižni uložak broj: 283, DRŽAVNA SVOJINA, sa udjelom 1/1 vlasništva i izvod iz posjedovnog lista broj 72, D.S. IK „KRIVAJA“ ŠUMARSTVO „RIBNICA“, Zavidovići sa udjelom 1/1 posjeda, kojim gospodari Javno preduzeće „Šumsko-privredno društvo Zeničko-dobojskog kantona“ d.o.o. Zavidovići, iznosi **232.437,93 KM**.

Shodno tački IV Odluke Vlade Federacije Bosne i Hercegovine o načinu pretvaranja šumskog zemljišta u građevinsko („Službene novine Federacije BiH“, broj: 108/12), utvrđena visina naknade štete u iznosu od **232.437,93 KM**, uplatit će se kao namjenski prihod Budžeta Federacije Bosne i Hercegovine u iznosu od 40% i namjenski prihod Budžeta Zeničko-dobojskog kantona u iznosu 60% od utvrđene visine naknade štete, nakon izdavanja dozvole za promjenu namjene šumskog zemljišta u građevinsko koju izdaje u formi rješenja Federalno ministarstvo poljoprivrede, vodoprivrede i šumarstva Sarajevo.

U skladu sa članom 43. stav (2) Zakona o šumama („Službene novine Zeničko-dobojskog kantona“, broj: 8/13, 1/15 i 5/21) i tačkom II Odluke Vlade Federacije Bosne i Hercegovine o načinu pretvaranja šumskog zemljišta u građevinsko („Službene novine Federacije BiH“, broj: 108/12), za izgradnju sedam poligona u svrhu eksploatacije mineralnih sirovina olova, cinka, barita i pratećih plemenitih metala na dijelu šume i šumskog zemljišta u državnom vlasništvu u površini od 72.415,65 m² (7,2416 ha) označenog kao dio k.č. 557/1 (starog premjera), odnosno k.č. 1797/1 (novog premjera), zvana „KRUŠČIĆ“, u naravi šuma 3. klase, ukupne površine 7.249.922 m², K.O. Lipnica (po starom premjeru), odnosno K.O. Borovica (po novom premjeru), općina Vareš, upisanog u zemljišnoknjižni uložak broj: 283, DRŽAVNA SVOJINA, sa udjelom 1/1 vlasništva i izvod iz posjedovnog lista broj 72, D.S. IK „KRIVAJA“ ŠUMARSTVO „RIBNICA“, sa udjelom 1/1 posjeda, kojim gospodari Javno preduzeće „Šumsko-privredno društvo Zeničko-dobojskog kantona“ d.o.o. Zavidovići, dato je ovo mišljenje.

S poštovanjem,



Dostavljeno:

- 1 x Federalno ministarstvo poljoprivrede, vodoprivrede i šumarstva, Hamdije Čemerlića br. 2, Sarajevo,
- 1 x Društvo za istraživanje i eksploataciju rude „ADRIATIC METALS“ d.o.o., ul. Tisovci bb, Vareš,
- 1 x Javno preduzeće „Šumsko-privredno društvo Zeničko-dobojskog kantona“ d.o.o. Zavidovići, ul. Alije Izetbegovića 25, Zavidovići,
- 1 x Kantonalna uprava za šumarstvo Zeničko-dobojskog kantona,
- 1 x Kantonalna uprava za inspeksijske poslove Zeničko-dobojskog kantona-
Kantonalni šumarski inspektor,
- 1 x a/a.

Obradivač akta:

Amira Jusufpašić
Amira Jusufpašić

Broj: 14-22/17-50/23 PB
Datum: 05.07.2023 godine

Federalna uprava za šumarstvo u skladu sa Odlukom Vlade Federacije BiH o načinu pretvaranja šumskog zemljišta u građevinsko ("Službene novine Federacije BiH" broj: 108/12), a na osnovu zahtjeva upućenog od strane Sektora za šumarstvo i lovstvo Federalnog ministarstva poljoprivrede, vodoprivrede i šumarstva u predmetu izdavanja dozvole za promjenu namjene šumskog zemljišta u građevinsko u svrhu eksploatacije mineralne sirovine olova, cinka, barita i pratećih plemenitih metala na k.č.1797/1, ukupne površine 72.415,652 m² K.O."BOROVICA", općina Vareš, na šumi i šumskom zemljištu u državnom vlasništvu sa udjelom 1/1 na zahtjev investitora firme „EASTERN MINING“ d.o.o. ul. Tisovci bb, Vareš, daje s l j e d e ć e

M I Š L J E N J E

Može se izdati dozvola investitoru firmi „EASTERN MINING“ d.o.o. ul. Tisovci bb, Vareš, u predmetu izdavanja dozvole za promjenu namjene šumskog zemljišta u građevinsko u svrhu eksploatacije mineralne sirovine olova, cinka, barita i pratećih plemenitih metala na eksploatacionom polju koje se nalazi u K.O."BOROVICA" općina Vareš, ukupna površina šume i šumskog zemljišta u državnom vlasništvu kojem se mijenja namjena iznosi **7,2416 ha**. Ukupna naknada za pretvaranje šume i šumskog zemljišta u građevinsko iznosi **232.437,93 KM**.

O b r a z l o ž e n j e

Dana 27.06.2023 godine Sektor za šumarstvo i lovstvo Federalnog ministarstva poljoprivrede, vodoprivrede i šumarstva je prema Federalnoj upravi za šumarstvo uputio zahtjev za dostavom mišljenja vezano za izdavanje dozvole za promjenu namjene šumskog zemljišta u građevinsko u svrhu eksploatacije mineralne sirovine olova, cinka, barita i pratećih plemenitih metala. (predmet zaprimljen pod brojem: UP-I-08-22-240/23 od 24.02.2023.).

Uz zahtjev je dostavljena sljedeća dokumentacija:

- Akt Stručnog mišljenja Federalnog ministarstva kulture i sporta tj. Zavoda za zaštitu spomenika kojim se daje pozitivno stručno mišljenje sa aspekta zaštite kulturno-historijskog naslijeđa. (Akt broj: 07-36-4-607-3/21 od 08.04.2021. godine),
- Primjerci katastarskog plana, Izvoda iz prostornog plana općine Vareš (2018. – 2038.) i zemljišno knjižni izvadci za katastarske čestice koje su predmet interesovanja investitora a pomenute u dokumentaciji predmeta.
- Mišljenje Ministarstva za poljoprivredu, šumarstvo i vodoprivredu Zeničko dobojskog kantona datog po pitanju pretvaranja šumskog zemljišta u građevinsko u svrhu eksploatacije mineralne sirovine olova, cinka, barita i pratećih plemenitih metala na eksploatacionom polju. (Akt broj: 05-26-02755-6/23 od 22.06.2023 godine),
- Rješenje o vodnoj saglasnosti, Ugovor o dodjeli koncesije za istraživanje i eksploatacije mineralne sirovine olova, cinka, barita i pratećih plemenitih metala na eksploatacionom polju na području općine Vareš izdate od nadležnih institucija, općine Vareš, Federacije Bosne i Hercegovine i ostala prateća dokumentacija.

Shodno svemu prethodno navedenom odlučeno je kao u dispozitivu ovog mišljenja.

PRILOG: Prethodno navedena dokumentacija.

Dostavljeno:

1. Sektor za šumarstvo i lovstvo
2. a/a.

Obrađivač akta: mr. sci. Pešković Bajram, dipl.ing.šum.



Broj: UP-I-08-22/1-240-4/23
Sarajevo, 08.01.2024. godine

OPREMLJENO

datum: 11.01.2024

potpis:

Federalno ministarstvo poljoprivrede, vodoprivrede i šumarstva na osnovu člana 200. Zakona o upravnom postupku («Službene novine Federacije BiH» br. 2/98 i 48/99), tačke VII. stav 4. Odluke o promjeni namjene šumskog zemljišta i privremenom korištenju šumskog zemljišta u druge namjene („Službene novine Federacije BiH“, br. 89/23 i 100/23), Mišljenja Federalne uprave za šumarstvo br. 14-22/17-50/23 P.B. od 05.07.2023. godine, a po zahtjevu privrednog društva **ADRIATIC METALS BH d.o.o. (EASTERN MINING d.o.o. raniji naziv firme)**, za izdavanje dozvole za privremeno korištenje šumskog zemljišta, u period trajanja Koncesionog ugovora, broj: 04-18-21389-1/13 od 12.03.2013. godine, u svrhu eksploatacije mineralnih sirovina olova, cinka, barita i pratećih plemenitih metala u Općini Vareš, na dijelu k.č. 1797/1 KO Borovica, Općina Vareš, d o n o s i

R J E Š E N J E

1. DOZVOLJAVA SE investitoru - privrednom društvu **ADRIATIC METALS BH d.o.o.**, privremeno korištenje šumskog zemljišta označeno kao k.č. 1797/1, zk.ul. 283 KO Borovica, Općina Vareš, i to na njenom dijelu u površini od 72.415,652 m² (7,24 ha), u svrhu eksploatacije mineralnih sirovina olova, cinka, barita i pratećih plemenitih metala, na period trajanja Koncesionog ugovora, broj: 04-18-21389-1/13 od 12.03.2013. godine.
2. Površina i prostorni obuhvat šumskog zemljišta koja će se privremeno koristiti definisana je koordinatama Elaborata, broj: 036-D-23 od februara 2023. godine, urađen od privrednog društva "Geobiro" d.o.o. Konjic.
3. Obavezuje se "ADRIATIC METALS BH" d.o.o. (investitor) da uplati naknadu za privremeno korištenje šumskog zemljišta u iznosu od 232.437,93 KM na **dva odvojena platna naloga i to:**
 - a) **92.975,17 KM** (40%) u korist računa javnih prihoda budžeta Federacije BiH broj 102-050-00001066-98 otvoren kod Union banke d.d. Sarajevo, vrsta prihoda 722455, broj općine 077, budžetska organizacija 2401001, poziv na broj 1000038300;
 - b) **139.462,76 KM** (60%), u korist računa javnih prihoda budžeta Zeničko-dobojskog kantona, vrsta prihoda 722455, a u skladu sa Pravilnikom o načinu uplate javnih prihoda budžeta i vanbudžetskih fondova na teritoriji Federacije Bosne i Hercegovine ("Službene novine Federacije BiH" br. 35/13, 53/13 i 63/13).
4. Nakon što investitor dostavi dokaze o izvršenoj uplati naknade utvrđene tačkom 3. ovog Rješenja izvršiće se naknadna ovjera istog od strane ovog Ministarstva.
5. JP „ŠPD Zeničko-dobojskog kantona“ d.o.o. Zavidovići će, po pisanom zahtjevu investitora sa dokazima o uplati naknade iz tačke 3. ovog Rješenja, izvršiti doznaku i sječu šume u državnom vlasništvu kojom gospodari te izvući i iskoristiti drvenu masu.
6. Nadležni organ ne može izdati odobrenje za izvođenje radova prije nego što investitor dostavi dokaze o izvršenoj uplati naknade utvrđene tačkom 3. ovog Rješenja.
7. Ovim Rješenjem ne regulira se vlasništvo niti druga stvarna prava na nekretninama.
8. Obavezuje se investitor da u roku od šest mjeseci nakon isteka ugovora o koncesiji izvrši rekultivaciju i pošumljavanje zemljišta na površini koja je privremeno korištena u skladu sa tačkom VIII Odluke o promjeni namjene šumskog zemljišta i privremenom korištenju šumskog zemljišta u druge namjene.

O b r a z l o ž e n j e

Ovom Ministarstvu je dostavljen zahtjev privrednog društva **ADRIATIC METALS BH d.o.o.** ul. Tisovci bb, Vareš, za privremeno korištenje dijela državnog šumskog zemljišta površine 72.415,652 m² (7,24 ha), označeno kao dio k.č. 1797/1 (novog prmjera) KO Borovica, odnosno dio 557/1 (starog premjera) KO Lipnica, Općina Vareš, zvana "KRUŠČIĆ",

u naravi šuma 3. klase, u svrhu eksploatacije mineralnih sirovina olova, cinka, barita i pratećih plemenitih metala, a u skladu sa Koncesionim ugovorom, broj: 04-18-21389-1/13 od 12.03.2013. godine.

Uz zahtjev za izdavanje dozvole za privremenim korištenjem šumskog zemljišta u druge namjene dostavljeni/pribavljeni su akti propisani Odlukom i to:

1. mišljenje i obračun naknade, Ministarstva za poljoprivredu, šumarstvo i vodoprivredu Zeničko-dobojskog kantona broj: 05-22-02755-6/23 od 22.06.2023. godine;
2. okolinska dozvola Federalnog ministarstva okoliša i turizma, broj: UPI 05/2-02-19-5-60/20 SC od 05.02.2021. godine;
3. stručno mišljenje Federalnog ministarstva kulture i sporta, Zavod za zaštitu spomenika broj: 07-36-4-607-3/21 od 08.04.2021. godine;
4. rješenje o vodnoj saglasnosti „Agencije za vodno područje rijeke Save“ Sarajevo, broj: UP-1/21-2-40-543-7/21 od 28.12.2021. godine;
5. ugovor o koncesiji sa pripadajućim Anexima (I-VI), broj: 04-18-21389-1/13 od 12.03.2013. godine;
6. uvjerenje (izvod) iz Prostornog plana Općine Vareš, Služba za prostorno uređenje, broj: 02/3-285/23 od 23.02.2023. godine;
7. izvod iz posjedovnog lista broj 72, Općina Vareš, Služba za protorno uređenje, broj: 02-03-26-24/23-2 od 11.01.2023. godine;
8. zemljišnoknjižni izvadak broj: 036-0-NAR-21-000 805, zk uložak broj: 283 K.O. SP_Lipnica, Općinski sud Kakanj;
9. kopija katastarskog plana razmjera 1:5000, broj: 02-03-26-25/2023-3 od 11.01.2023. godine, Općina Vareš.

U postupku je po službenoj dužnosti pribavljeno Mišljenje Federalne uprave za šumarstvo br. 14-22/17-50/23 P.B. od 05.07.2023. godine.

Uvidom u dostavljene akte utvrđeno je da su ispunjeni uslovi za izdavanje dozvole za privremenom korištenju šumskog zemljišta u druge namjene, te je u skladu sa Odlukom o korištenju šumskog zemljišta i privremenom korištenju šumskog zemljišta u druge namjene („Službene novine Federacije BiH“, broj: 89/23 i 100/23) i Zaključkom Vlade FBiH, V. broj: 2053/2023 od 29.12.2023 godine, kojim je data predhodna saglasost za donošenje ovog rješenja, odlučeno kao u dispozitivu.

Federalna administrativna taksa je naplaćena u skladu sa članom 3. stav 1. Zakona o federalnim upravnim pristojbama i tarifi federalnih upravnih pristojbi («Službene novine Federacije BiH» br. 29/06, 9/08 i 43/13) tarifni broj 42, na ime federalne takse u iznosu od 90,00 KM, a dokaz je dostavljen u spis.

Pouka o pravnom lijeku

Ovo rješenje je konačno u upravnom postupku i protiv istog nije dopuštena žalba, ali se može pokrenuti upravni spor tužbom kod nadležnog kantonalnog suda u sjedištu prvostepenog organa, u roku od 30 dana od dana prijema ovog rješenja. Tužba se predaje u dva primjerka direktno sudu ili šalje poštom preporučeno i taksira sa 100,00 KM. Uz tužbu se prilaže osporeno rješenje u originalu ili prijepisu.

Dostavljeno:

1. "ADRIATIC METALS BH" d.o.o., Tisovci bb, 71130 Vareš;
2. Pravobranilaštvo Bosne i Hercegovine, Džemala Bijedica 39, Sarajevo 71000;
3. Zeničko-dobojski kanton, Ministarstvo poljoprivrede, šumarstva i vodoprivrede, Zenica;
4. Zeničko-dobojski kanton, Kantonalna šumarska inspekcija, Zenica;
5. JP „ŠPD Zeničko-dobojskog kantona“ d.o.o. Zavidovići, Salije Jzetbegovića 25, Zavidovići;
6. Federalna uprava za inspeksijske poslove, Šumarski insp., Fehima ef. Čurčića br. 6, Sarajevo;
7. FMPVŠ, Sektor za šumarstvo i lovstvo;
8. FMPVŠ, Sektor za finansije i računovodstvo;
9. Arhiva.



UGOVOR O KONCESIJI

Zenica, mart 2013. godine



УГОВОРНЕ СТРАНЕ

Ministarstvu za privredu Zeničko-dobojskog kantona (Koncesor), koga zastupa ministar Demil Ugarak, Kučuković 2, Zenica.

"ХИМ ПРОЈЕКТ" д.о.о. Крешево (Koncesionar), koga zastupa direktor Milijana Milićević-Dilber, ulica Resnik bb, općina Kreševo.

1. AKT O KONCESIJI

Ovaj Ugovor se zaključuje na osnovu članova 4.-12. Zakona o koncesijama, Prečišćeni tekst, ("Službene novine Zeničko-dobojskog kantona", broj: 5/03), Odluke Vlade Zeničko-dobojskog kantona, broj: 02-18-21389/12 od 28.09.2012. godine i Zaključka Općinskog vijeća Vareš, broj: 04-18-02819-1/12 od 05.06.2012. godine. Odluke stečajnog upravnika o prodaji nepokretnosti, broj: 04-31-12734/12 od 06.08.2012. godine, te Geodetskog Elaborata izrađenog od strane "Matrix-Inženjering" d.o.o. Tuzla, iz decembra 2012. godine.

2. PREDMET KONCESIJE

- (1) Predmet koncesije je istraživanje i eksploatacija metaličnih mineralnih resursa-olova, cinka i barita na ležištima Veovača 1., Veovača 2. i Rupice-Juraševac, Brestić u općini Vareš.
- (2) Istražno-eksploatacioni prostor ležišta je ograničen graničnim linijama sa prijelomnim tačkama kako slijedi:

POLJE I-Veovača

ТАЧКА	X	Y
I	4 888 910	6 528 356
II	4 889 055	6 528 442
IIIa	4 888 882	6 528 620
IIIa	4 888 840	6 528 660
III	4 888 750	6 528 750
IV	4 889 000	6 529 000
V	4 889 915	6 529 165
VI	4 888 915	6 529 065
VII	4 888 620	6 529 335
VIII	4 887 750	6 528 695
IX	4 887 750	6 528 000
X	4 888 080	6 528 000
XI	4 888 700	6 528 280
I	4 888 910	6 528 356

a) Istražno-eksploatacioni prostor zauzima:

k.č.: 199, 200, 201, 202, 221, 222, 223, 224, 227, 228, 230, 231, 233, 351, 352, 353, 354, 355, 356, 357, 358, 359, 360, 361, 362, 363, 364, 365, 367, 369, 370, 397, 398, 408, 409, 410, 426, 427, 428, 429, 438, 934, 935, 938, 939, 940, 941, 942, 943, 946, 947, 948, 949, 950, 951, 952, 953, 954, 955, 956, 957, 958, 959, 969, 979, 985, 986, 988, 990, 991, 992, 993, 994, 995, 1022, 1023/1, 1023/3, 225/1, 225/2, 226/1, 229/1, 229/2, 232/1, 232/2, 368/1, 368/2, 425/1, 425/2, 430/1, 932/1, 932/2, 960/1, 960/2, 960/3, 960/4, 960/5, 961/1, 961/2, 961/3, 961/4, 961/5, 961/6, 962/2, 987/1, 987/2, 989/1, 989/2 - K.O. PRŽIĆI (podaci katastar Vareš).

Ukupna površina eksploatacionog polja iznosi cca 1.076.412 m², od čega je u državnom vlasništvu površina od 666.412 m².

TAČKA	POLJE II-Veovača	
	X	Y
XII	4 889 000	6 529 500
XIIa	4 889 464	6 529 037
XIIIa	4 889 478	6 529 026
XIII	4 889 540	6 528 900
XIV	4 889 795	6 529 205
XV	4 889 750	6 529 250
XVI	4 890 375	6 529 875
XVII	4 889 875	6 530 375
XII	4 889 000	6 529 500

c) Istražno-eksploatacioni prostor Veovača II zauzima parcele:

k.č.: 27, 28, 29, 30, 36, 40, 723, 725, 726, 727, 728, 729, 730, 731, 732, 733, 734, 736, 737, 738, 739, 740, 741, 742, 743, 745, 746, 750, 751, 754, 755, 756, 757, 758, 759, 760, 761, 762, 763, 764, 765, 767, 768, 769, 771, 772, 773, 780, 781, 999, 1000, 1001, 1002, 1003, 1004, 1005, 1006, 1007, 1008, 1009, 1010, 1011, 1012, 1013, 1014, 1028, 31/1, 32/1, 32/2, 744/1, 744/2, 744/3, 747/1, 747/2, 748/1, 748/2, 749/1, 749/2, 752/1, 752/2, 752/3, 752/4, 752/5, 753/1, 753/2, 753/3, 766/1, 766/2, 770/1 - **K.O. PRŽIČI (podaci katastar Vareš)**.

k.č.: 1, 2, 3, 4, 5, 6, 8, 12, 41, 46, 56, 57, 58, 59, 61, 63, 64, 68, 71, 74, 75, 76, 80, 81, 82, 83, 84, 85, 87, 88, 89, 90, 91, 92, 93, 94, 95, 96, 97, 98, 99, 100, 101, 102, 104, 105, 109, 110, 112, 123, 124, 254, 259, 262, 263, 269, 270, 280, 281, 283, 284, 285, 288, 289, 290, 291, 292, 293, 298, 299, 300, 301, 302, 303, 305, 306, 307, 308, 310, 311, 312, 313, 314, 315, 316, 321, 322, 734, 103/3, 103/4, 103/5, 264/1, 271/1, 271/2, 271/3, 278/1, 279/1, 279/2, 282/1, 282/2, 286/1, 286/2, 287/1, 287/2, 304/1, 304/2, 309/1, 309/2, 317/1, 317/2, 318/1, 318/2, 319/1, 319/2, 320/1, 320/2, 323/1, 323/2, 324/2, 324/3, 324/4, 332/1, 55/1, 55/2, 60/2, 62/1, 62/2, 65/1, 65/2, 77/1, 77/2, 78/1, 78/2, 79/1, 79/2, 86/1, 86/2, 9/1, 9/2 - **K.O.DAŠTANSKO (podaci katastar Vareš)**.

d) Ukupna površina eksploatacionog polja II iznosi cca 905.441 m², od čega je u državnom vlasništvu 152.085 m².

TAČKA	POLJE III-Rupice-Juraševac, Brestić	
	X	Y
I	4 894 900	6 519 000
II	4 894 900	6 519 400
III	4 893 720	6 520 275
IV	4 893 560	6 519 975
V	4 894 250	6 519 000
I	4 894 900	6 519 000

e) Površina unutar eksploatacionog polja III -Rupice-Juraševac, Brestić u općini Vareš je 831.875 m², a spisak Z.K.uložaka je: k.č. 826, 827, 864, 865, 862, 863, 867, 916, 917, 918/3, 918/4, 919/1, 919/2, 918/1, 921, 924/1, 923/1, 923/2, 920, 922/1, 922/2, 953, 954, 955, 953, 954, 955, 951, 952, 949/1, 949/2, 950/1, 950/2, 1020, 1021, 1022, 1023, 1024, 1025/3, 1027, 1028, 1029, 1030, 1031, 1119, 1120, 1121, 1188, 1122/1, 1122/2, 1123, 1019, 1016, 1125, 1126, 1124, 1173/1, 1173/2, 1175, 1178, 1179, 1181, 1182, 1189, 1183, 1184, 1187, 1190, 1194/1, 1186, 185, 1191, 1192/1, 1192/2, 1193/1, 1193/2, 1832, 1833, 1835, 1836, dio 1835, 1837, 1839, 1838, 1840, 1829, 1828, 1827, 1826, 1825, 1821, 1823 - **K.O. BOROVIČA (podaci katastar Vareš)**.

10.000

Ukupna površina izložena eksploataciji prema vlasništvu su: 8760 (osam i sedam tisuća i sedamsto) m² u državnom vlasništvu i 168.039 m² u privatnom vlasništvu.

- k.č. 91/1, k.č. 91/2, k.č. 909/1, k.č. 909/2, k.č. 24/11, k.č. 24/5, k.č. 909/1, k.č. 21/9, k.č. 17/1, k.č. 17/2, k.č. 14/1, k.č. 25, k.č. 911, k.č. 21/2, k.č. 22/2, k.č. 27/9, k.č. 14/2, k.č. 21/1, k.č. 23/1, k.č. 13/1, k.č. 913/2, k.č. 14/5, k.č. 910/1, k.č. 912, k.č. 12/7, k.č. 17/4, k.č. 17/6, k.č. 12/9, k.č. 915/4, k.č. 26, k.č. 17/3, k.č. 24, k.č. 913/2, k.č. 18/1, k.č. 15/2, k.č. 15/3, k.č. 14/3, k.č. 14/4, k.č. 17, k.č. 18/2, k.č. 23, k.č. 12/8, k.č. 12/6, k.č. 27/10, k.č. 27/13, k.č. 16/3, k.č. 27/12, k.č. 132/5, k.č. 132/6, k.č. 166/4, k.č. 161/59, k.č. 161/34, k.č. 161/63, k.č. 180/212, k.č. 180/213, k.č. 180/214, k.č. 135/20, k.č. 135/19, k.č. 135/16, k.č. 135/15, k.č. 131/14, k.č. 166/3, k.č. 1048/6, k.č. 969/245, k.č. 969/246, k.č. 969/248, k.č. 161/60, k.č. 161/61, k.č. 969/194, k.č. 969/193, k.č. 135/21, k.č. 133/3, k.č. 133/4, k.č. 1038/2, k.č. 1001/3, k.č. 969/244, k.č. 135/24, k.č. 134/5, k.č. 134/6, k.č. 161/62, k.č. 112/6, k.č. 135/22, k.č. 135/23, k.č. 12/1, k.č. 908/6, k.č. 202, k.č. 1001/5, k.č. 1036/5, k.č. 1038/3, k.č. 1038/4, k.č. 969/271, k.č. 204/1, k.č. 204/2, k.č. 205/3, k.č. 203/1, k.č. 969/298, k.č. 969/299, k.č. 969/215, k.č. 201/5, k.č. 201/2, k.č. 969/301, k.č. 969/302, k.č. 969/304, k.č. k.č. 969/305, k.č. 969/306, k.č. 205/1, k.č. 189/5, k.č. 187, k.č. 190/2, k.č. 199/2, k.č. k.č. 199/8, k.č. 203/2

- f) Ukupna površina eksploatacionog polja Rupice-Juraševac, Brestić iznosi cca 831.898 m², od čega je u državnom vlasništvu 349.542 m².
- (3) Sastavni dio ovog Ugovora je Geodetski elaborat ležišta urađen od strane "Metrix" d.o.o. Tuzla sa fotografijama objekata u samom ležištu i blizini ležišta i prema kojem je ukupna površina državnog zemljišta 1.168.039 m²

3. USLOVI, NAČIN I VRIJEME KORIŠTENJA

3.1. USLOVI

- (1) Koncesionar se obavezuje da predmet koncesije, određen tačkom 2. ovoga Ugovora, koristi na slijedeći način:
 - a) Koncesionar se obavezuje da će istraživanje i eksploataciju mineralnog resursa, te sve prateće poslove obavljati u skladu sa Zakonom o geološkim istraživanjima FBiH ("Službene novine FBiH", broj:9/2010) i Zakonom o rudarstvu FBiH ("Službene novine FBiH", broj:20/2010) i ostalim važećim zakonima i propisima.
 - b) Koncesionar ima pravo da saglasno propisima o građenju, i posebnim propisima, načinu i uslovima kojima se reguliše izgradnja rudarskih objekata, a u granicama odobrenog istražno-eksploatacionog prostora, i u skladu sa pribavljenim odobrenjima gradi rudarske objekte koji su predviđeni odobrenim Glavnim i Dopunskim rudarskim projektom.
 - c) Sve eventualne štete za koje se utvrdi da su nastale kao posljedica eksploatacionih radova na objektima i okolišu Rudnika, kao i štete nanosene trećim licima, Koncesionar je dužan oštećenoj strani nadoknaditi, shodno važećim propisima;
- (2) Minimalna godišnja realizacija predmeta koncesije za kontinuiranu naplatu iznosi 100.000 tona rovne rude po godini (slovima:stohiljada tona rovne rude po godini).

3.2. NAČIN

- (1) Koncesija se realizira prema D.B.O.T. sistemu (projektuj, izgradi, koristi, vrati) za dijelove koji su državno vlasništvo.
- (2) Koncesionar je dužan prije početka istraživanja i eksploatacije obezbjediti tehničko- tehnološku dokumentaciju, dozvole i odobrenja koji su utvrđeni zakonskim propisima.

3.3. VRIJEME

- (1) Koncesija se dodjeljuje na period od 25. godina (slovima:dvadesetpet) računajući od dana potpisivanja Koncesionog ugovora, od čega je vrijeme za istraživanje i pripremne radove za eksploataciju do 5. godina (slovima:pet) računajući od dana potpisivanja ovog Ugovora.
- (2) Sve pripremne aktivnosti za početak eksploatacije mineralnog resursa ne mogu biti duže od 5 (pet) godina, računajući od dana potpisivanja ovog Ugovora. U slučaju da Koncesionar ne otpočne sa eksploatacijom mineralnog resursa u roku od pet godina, sem u slučaju postojanja više sile, ovaj Ugovor se ima smatrati raskinutim.



- 1) Ovaj Ugovor prestaje
 - a) istekom ugovorenog roka u skladu sa Zakonom o koncesijama ("Službene novine Zemčkdobojskog kantona", broj 5/03),
 - b) ptvaranjem stečajnog postupka nad Koncesionarom;
 - c) prestankom postojanja predmeta koncesije;
 - d) ako Koncesionar ne ispunjava obaveze iz ovog Ugovora;
 - e) raskidom Ugovora o koncesiji;
 - f) u slučaju da Koncesionar ne otpočne sa eksploatacijom u zadanom roku.
- (2) Ovaj Ugovor raskida se pokretanjem raskida ugovora prije vremena na koje je zaključen, i to kako slijedi:
 - a) ako je pravomoćnom sudskom presudom Koncesionaru zabranjeno obavljanje djelatnosti koja je predmet koncesije;
 - b) ako Koncesionar nije u roku započeo, odnosno obavio radove koje je trebao izvesti prema Ugovora;
 - c) ako Koncesionar samovoljno obavi promjene na postrojenjima koja koristi pri ostvarivanju koncesije;
 - d) ako Koncesionar ne održava objekte, postrojenje ili samovoljno mijenja uvjete pod kojima je dodjeljena koncesija;
 - e) ako Koncesionar ne plaća ili neredovito plaća naknadu za koncesiju;
 - f) u slučaju da ne dođe do sporazumnog određivanja nove cijene kontinuirane koncesione naknade, prema tački 6.1.(3) ovog ugovora, Koncesor zadržava pravo raskida ugovora.
- (3) Sporazumni prestanak ovog Ugovora je moguć na zahtjev bilo koje ugovorne strane. Za sporazumni prestanak ovog Ugovora ugovorne strane određuju rok i uslove njegovog prestanka.
- (4) U slučaju prijevremenog prestanka ovog Ugovora zbog nastupanja više sile Koncesionar je dužan ispuniti sve preuzete i nastale obaveze utvrđene ovim Ugovorom.
- (5) U slučajevima raskida ovog Ugovora, Koncesor je dužan ostaviti Koncesionaru rok od minimalno 30 dana za otklanjanje propusta i nedostataka. U slučaju da Koncesionar u ostavljenom roku, ne izvrši obaveze, odnosno ne otkloni nedostatke i propuste, prouzrokovane njegovom krivicom, na koje mu je ukazano opomenom, Koncesor daje Koncesionaru pismeni otkaz istog sa otkaznim rokom koji ne može biti kraći od 3 (tri) niti duži od 6 (šest) mjeseci.
- (6) U toku trajanja otkaznog roka iz stava 5. ovog člana, Koncesor i Koncesionar dužni su izvršavati svoje obaveze iz ovog Ugovora, ako u aktu Koncesora (pismenom otkazu) nije drugačije određeno.

5. VIŠA SILA

- (1) Viša sila za vrijeme njenog djelovanja oslobađa ugovorne strane od vršenja ugovornih obaveza ukoliko su one njome stvarno pogođene. Pod višom silom podrazumijevaju se događaji i okolnosti na koje ugovorne strane nisu u mogućnosti da utiču, da njihovo djelovanje umanje, otklone ili ukinu. Ti događaji su: rat, pobuna, mobilizacija, epidemija, požar, poplava, eksplozija, prirodne katastrofe, kao i drugi događaji i okolnosti koje nadležni organ proglaši višom silom.
- (2) O djelovanju više sile pogodena ugovorna strana je dužna, da na pouzdan način, u roku od 48 sati obavjesti drugu ugovornu stranu navodeći pri tome podatke o vrsti slučaja više sile, njenom obimu, odnosno posljedicama i predviđenom vremenu trajanja.
- (3) Ako pogodena strana ne postupi na ovaj način, ne može se pozivati na postojanje više sile.
- (4) Pogodena strana je dužna, na traženje druge ugovorne strane, da pruži vjerodostojne dokaze o stvarnom postojanju i posljedicama djelovanja više sile.



- (1) Koncesionar je dužan prije potpisivanja ovog Koncesionog ugovora izvršiti uplatu sredstava po kupoprodajnom ugovoru iz stečajnog postupka o prodaji nepokretnosti, broj: 04-31-12734/12 od 06.08.2012. godine
- (2) Koncesionar je dužan, prije potpisivanja Koncesionog ugovora u skladu sa geodetskim elaboratom, uplatiti jednokratnu koncesionu naknada od 0,15 KM po m² (slovima: nula zarez petnaest konvertibilnih maraka) istražno-eksploatacionog prostora na koji se daje koncesija, što ukupno iznosi 175.205,85 KM (slovima: stosedamdesetpet hiljad i dvjesto petnaest konvertibilnih maraka).
- (3) Minimalna koncesiona naknada je 1,50 KM po toni rovne rude (slovima: jedan zarez pet konvertibilnih maraka po toni rovne rude).
Kontinuirana koncesiona naknada će se usaglašavati na kvartalnom nivou prema kretanju cijene metala koji su predmet ovog Koncesionog ugovora na Londonskoj berzi, odnosno tromjesečni prosječan rast ili pad vrijednosti mineralnog resursa koji je predmet ovog Ugovora na Londonskoj berzi izražen u procentima, ali ne može biti manji od 1,5 KM/toni rovne rude.
U slučaju da se ne postigne saglasnost prilikom preispitivanja i usaglašavanja cijene u roku do 90 dana, Koncesor zadržava pravo raskida ovog Ugovora.

6.2. PLAĆANJE

- (1) Radi plaćanja kontinuirane koncesione naknade iz tačke 6.1. stav 3 ovog Ugovora, Koncesionar je dužan kompletirati i predati Koncesoru slijedeću dokumentaciju:
 - kopije akontativnih uplatnica (ovjerene ili original),
 - geodetski snimak prostorija Rudnika na dan 31.12. prethodne godine, izrađen od nadležnog subjekta (ovjeren ili original),
 - završni račun za tekuću godinu (bilanstanja i bilansuspjeha).
- (2) Koncesor ima pravo fakturisanja tromjesečnih koncesionih naknada Koncesionara.
- (3) Konačnu godišnju uplatu za proteklu godinu Koncesionar je dužan izvršiti do 31.03. tekuće godine na bazi utvrđenih i usaglašenih količina, uvidom u dokumentaciju Koncesionara i stanjem geodetskog snimka Rudnika na dan 31.12. prethodne godine, te na dan uvidom cijene predmeta koncesije na Londonskoj berzi.
- (4) Koncesionar se obavezuje da će minimalna realizacija eksploatacije mineralnog resursa biti 100.000 tona rovne rude po godini. U slučaju da su te količine manje, do trenutka naprijed opisanog, Koncesionar je dužan platiti godišnju koncesionu naknadu na količinu od 100.000 tona rovne rude po godini mineralnog resursa.
- (5) Radi obezbjeđenja urednog plaćanja jednokratnog iznosa naknade i tromjesečnih kontinuiranih naknada za korištenje predmeta koncesije po ovom Ugovoru, Koncesionar je obavezan da prije potpisivanja ovog Ugovora preda Koncesoru mjenicu sa mjeničnom izjavom na iznos vrijednosti minimalne dvogodišnje eksploatacije mineralnog resursa, koji iznosi od 300.000,00 KM (slovima: tristotine hiljade konvertibilnih maraka). Za ovaku garanciju Koncesionar je dužan predati Koncesoru mjenicu sa mjeničnom izjavom za svaku narednu godinu do 31. decembra tekuće godine, ukoliko je prethodna mjenica realizovana.

7. NADZOR

- (1) Koncesoru pripada pravo nadzora u pogledu obaveze Koncesionara da predmet koncesije iskorištava u obimu i na način kako je određeno Odlukom o davanju koncesije. Ova prava Koncesor ostvaruje putem ovlaštenika.

- (1) Ako organ nadzora, odnosno Koncesorov ovlaštenik za vršenje nadzora, ustanovi da se Koncesionar ne pridržava uslova pod kojima je koncesija data, a što će se konstatovati zapisnikom koji se obostrano potpisuje, Koncesor će pismeno upozoriti Koncesionara i odrediti mu rok u kojem je dužan uspostaviti stanje koje je primjereno pravilima korištenja predmeta koncesije. Ovako će se postupiti i ako Koncesionar odbije potpisati zapisnik.
- (2) Koncesionar je dužan nadoknaditi štetu Koncesoru koja je prouzrokovana nepravilnim, prekomjernim ili na drugi način štetnim korištenjem predmeta koncesije, kao i da nadoknadi prouzrokovanu štetu istražno-eksploatacionim radovima trećim licima. Obim i visina štete utvrđuje se na pismeni zahtjev Koncesora ili trećih lica, odnosno njegovog ovlaštenika. Ako se ugovorne strane ne saglase o obimu štete i visini naknade, nadležan je Sud.
- (3) Ukoliko Koncesionar, nakon pismenog upozorenja iz stava 1. ovog člana nastavi korištenje predmeta koncesije mimo uslova koji su koncesijom određeni, Koncesor može jednostrano raskinuti Ugovor i podnijeti zahtjev za naknadu štete zbog prijevremenog prestanka ovog Ugovora.
- (4) Grubo nepridržavanje uslova korištenja koncesije od strane Koncesionara i teško popravljiva šteta razlog je za raskid Ugovora i naknadu štete.

9. ZAŠTITA I OČUVANJE ŽIVOTNE SREDINE

- (1) Koncesionar se obavezuje implementirati obaveze koje proizilaze iz:
 - šumarske saglasnosti,
 - vodoprivredne saglasnosti,
 - urbanističke saglasnosti,
 - okolinske dozvole.
- (2) Koncesionar je obavezan da se pridržava propisanih mjera zaštite i čuvanja životne sredine za cijelo vrijeme korištenja predmeta koncesije iz člana 3. ovog Ugovora.
- (3) Koncesionar se obavezuje da prihvati:
 - a) da omogući realizaciju svih projekata od općeg interesa za koje Općinsko vijeće Vareš iskaže interes, a da nije u koliziji sa ovim Projektom.
 - b) Tokom istraživanja predmeta koncesije, ako koncesionar pronađe ekonomski isplative reserve plemenitih metala, dužan je obavijestiti Koncesora te sačiniti annex Koncesionog ugovora sa definisanjem svih prava i obaveza prema priznatim domaćim i svjetskim rudarskim standardima.
- (4) Po završenoj eksploataciji Koncesionar je obavezan izvršiti tehničku sanaciju i biološku rekultivaciju eksploataisanog prostora u skladu sa odobrenom projektnom dokumentacijom.
- (5) U slučaju da Koncesionar ne izvrši rekultivaciju iz prethodnog stava Koncesor ima pravo o trošku Koncesionara angažovati drugog izvodača koji će izvršiti projektovane radove konačne tehničke sanacije i biološke rekultivacije prostora.
- (6) Koncesionar je dužan prije dobijanja dozvole za istraživanje i eksploataciju obezbijediti odgovarajuće dozvole u skladu sa aktuelnim zakonima, te riješiti imovinsko-pravna pitanja.
- (7) U slučaju otkrivanja paleontoloških ili arheoloških artefakata ili bilo kakvih nalazišta prilikom izvođenja istražno-eksploatacionih radova, Koncesionar je dužan iste prekinuti i o tome obavijestiti Koncesora i nadležni organ za zaštitu kulturno-historijsko i prirodnog naslijeđa radi utvrđivanja mjera zaštite eventualnih nalaza.

- (1) Koncesija se kao pravo korištenja nekretnna upisuje u zemljišne knjige, a izvod iz zemljišne knjige je Koncesionaru dužan dostaviti Koncesoru, prije dobijanja dozvole za eksploataciju.
- (2) Prijedlog za upis prava koncesije na nekretninama podnosi Koncesionar.
- (3) Koncesionar je dužan da prije izvođenja geoloških istraživanja na istražno-eksploatacionom prostoru riješi imovinsko-pravne odnose, odnosno dobije saglasnosti za obavljanje istražnih radova od vlasnika zemljišta na kojem će se vršiti istraživanje, a koji su u funkciji realizacije koncesije, primijenjujući važeći Zakon o eksproprijaciji.
- (4) Koncesionar je dužan da prije izvođenja eksploatacije na istražno-eksploatacionom prostoru riješi imovinsko-pravne odnose, odnosno obezbjeđiti dokaz o pravu korištenja ili pravu služnosti na zemljištu određenom za eksploataciju metaličnih mineralnih sirovina, a koji su u funkciji realizacije koncesije, u skladu sa važećim Zakonskim propisima.
- (5) Koncesionar je dužan, nakon potpisivanja Koncesionog ugovora, kupljno zemljište za eksploataciju unijeti u kapital društva i Rješenje o registraciji dostaviti Koncesoru u roku od 60 dana.

11. TRAJANJE I VAŽNOST UGOVORA

- (1) Ovaj Ugovor se zaključuje sa trajanjem važnosti određenim u tački 3.3. VRIJEME ovog Ugovora, računajući od dana njegovog potpisivanja.
- (2) U rok iz prethodnog stava uračunat je period pripremnih radova i građenja objekata infrastrukture i objekata eksploatacije na koji se koncesija odnosi.
- (3) Po prestanku važnosti ovog Ugovora prestaju međusobne obaveze ugovornih strana, osim obaveze Koncesionara da čuva podatke iz tehničke dokumentacije, tehnološke dokumentacije i druge podatke koji su poslovna tajna.
- (4) Svi objekti koji su nastali u okviru koncesije za koje je dato odobrenje za građenje i koji su služili za korištenje predmeta koncesije prelaze u vlasništvo Koncesora. Ovi objekti i sve nekretnine koje su predmet koncesije predaju se Koncesoru komisijski.
- (5) Koncesoru se predaje i sva investiciono-tehnička dokumentacija, projekti izvedenog stanja i odgovarajuće evidencije koje su uslov kontinuiteta eksploatacije.

12. RJEŠAVANJE SPOROVA I MATERIJALNO PRAVO

- (1) Ugovorne strane su saglasne da će eventualne razlike u mišljenjima i sporove, koje bi mogli nastati između njih u toku izvršenja međusobno ugovorenih obaveza, rješavati sporazumno na prijateljski način.
- (2) Na druge uslove i međusobne odnose koji nisu utvrđeni ovim Ugovorom, primjenjuju se važeći zakoni i podzakonski akti koji uređuju ovu oblast.
- (3) Izvršenje, sprovođenje i tumačenje ovog Ugovora vršit će se u skladu sa zakonima Bosne i Hercegovine, a za pitanja koja još nisu regulisana zakonima Bosne i Hercegovine, primjenjivat će se međunarodni standardi i propisi Evropske unije.
- (4) Za sve sporove nastale u toku izvršenja ovog Ugovora nadležan je Sud u Zenici.

13. IZMJENE I DOPUNE UGOVORA

- (1) Izmjene i dopune ovog Ugovora, uz saglasnost obje ugovorne strane, vrše se aneksima na način i u postupku predviđenom za njegovo zaključivanje i isti se prilažu uz ovaj Ugovor i čine njegov sastavni dio.
- (2) Aneksi ovog Ugovora po svom redoslijedu zaključivanja označavaju se arapskim brojevima.
- (3) Inicijativu za izmjene i dopune ovog Ugovora može dati svaka od ugovornih strana.
- (4) Ugovorna strana koja je primila pismenu inicijativu za izmjenu i dopunu ovog Ugovora dužna je da se u roku od 30 dana izjasni o predloženoj inicijativi.

- (5) Izmjene i dopune ovog Ugovora moguće su samo uz pristanak i pismenu saglasnost obje ugovorne strane i to pod uslovom da izmjene i dopune budu u skladu sa važećim propisima u Bosni i Hercegovini.

14. PRENOS PRAVA I OBAVEZA

- (1) Pravo i obaveze iz ovog Ugovora ugovorne strane mogu prenositi na treća lica samo uz prethodno pribavljenu saglasnost Vlade Zeničko-dobojskog kantona.
- (2) Zakoniti pravni sljednici, bilo koje ugovorne strane, preuzimaju na sebe sva prava i obaveze iz ovog Ugovora samo uz prethodno pribavljenu saglasnost Vlade Zeničko-dobojskog kantona.

15. STUPANJE UGOVORA NA SNAGU


Ugovor stupa na snagu danom potpisivanja.

16. ZAKLJUČNE ODREDBE

Ovaj Ugovor sačinjen je u 5 (pet) istovjetnih primjeraka, od kojih 2 (dva) primjerka preuzima Koncesionar, 2 (dva) preuzima Koncesor, a 1 (jedan) primjerak se dostavlja Općini Vareš.

Broj: 04-18-21389-1/13

U Zenici, 12.03.2013. godine



Shodno članu 13. zakona o koncesijama („Službene novine Zeničko-dobojskog kantona“, broj:5/03) i Odluke Vlade Zeničko-dobojskog kantona, broj:02-18-20406/13 od 26.09.2013. godine, a u skladu sa Rješenjem Općinskog suda u Zenici, broj:043-0-Reg-13-000882 od 03.09.2013. godine,

MINISTARSTVO ZA PRIVREDU ZENIČKO-DOBOJSKOG KANTONA (u daljem tekstu Ministarstvo, Koncesor) koga zastupa po ovlaštenju Premijera pomoćnik ministra Amir Abazović

i

PRIVREDNI SUBJEKT „EASTERN MINING“ d.o.o. Visoko (u daljem tekstu Koncesionar) kojeg zastupa direktor mr. Emir Sudžuka

su dana 08.10.2013. godine zaključili:

ANEX I

KONCESIONOG UGOVORA broj:04-18-21389-1/13 od 12.03.2013. godine

Član 1.

Ovim Anexom Koncesionog ugovora, broj: 04-18-21389-1/13 od 12.03.2013. godine vrši se izmjena naziva i sjedišta dosadašnjeg koncesionara „MM PROJECT“ d.o.o. Kreševo, koji se briše, a novi naziv Koncesionara je „EASTERN MINING“ d.o.o. Visoko.

Član 2.

Ostale odredbe Koncesionog ugovora, broj: 04-18-21389-1/13 od 12.03.2013. godine ostaju neizmijenjene.

Član 3.

Ovaj Anex 1 je sačinjen u šest (6) primjeraka tako da će privredni subjekt „Eastern Mining“ d.o.o. Visoko i Ministarstvi za privredu Zeničko-dobojskog kantona dobiti po tri primjerka.

Član 4.

Ovaj anex su pročitali, razumjeli i potpisali ovlašteni predstavnici obje strane.

Za privredni subjekt
„Eastern Mining“ d.o.o. Visoko


(mr. Emin Sudžević)


Zenica: 08.10. 2013. godine

Broj: 04-18-21389-2/13

ZA MINISTARSTVO ZA PRIVREDU
ZENIČKO-DOBOJSKOG KANTONA
Nastojateljica pomoćnik ministra

(Anđelka Čažović)


Shodno članu 13. Zakona o koncesijama („Sl.novine Zeničko-dobojskog kantona“, broj:5/03) i Odluke o izmjenama Odluke o dodjeli koncesije za istraživanje metaličnih mineralnih resursa olova, cinka i barita na ležištima Veovača i Rupice – Juraševac, Brestić u općini Vareš, broj: 02-18-1717/18 od 01.02.2018. godine

MINISTARSTVO ZA PRIVREDU ZENIČKO-DOBOJSKOG KANTONA (u daljem tekstu Ministarstvo, Koncesor) koga zastupa ministar Zlatko Jelić

i

PRIVREDNI SUBJEKT “EASTERN MINING” d.o.o. Sarajevo (u daljem tekstu Koncesionar) kojeg zastupa punomoćnik Doc.dr.Emir Sudžuka, advokat

su dana 19.02.2018.godine zaključili

A N E X II

KONCESIONOG UGOVORA broj :04-18-21389-1/2013 OD 12.03.2013. GODINE, O IZMJENI SJEDIŠTA KONCESIONARA I PRODUŽENJU VREMENA DODJELE KONCESIJE ZA ISTRAŽIVANJE METALIČNIH MINERALNIH RESURSA OLOVA, CINKA I BARITA NA LEŽIŠTIMA VEOVAČA I RUPICE – JURAŠEVAC, BRESTIĆ U OPĆINI VAREŠ PRIVREDNOM DRUŠTVU “EASTERN MINING” D.O.O. SARAJEVO

Član 1.

ANEXOM II Koncesionog Ugovora, broj:04-18-21389-1/2013 od 12.03.2013. godine, (u daljem tekstu: ANEX II), u članu 1. Koncesionog Ugovora, broj: 04-18-21389-1/2013 od 12.03.2013. godine, i ANEX-a I broj: 04-18-21389-2/2013 od 08.10.2013. godine, vrši se izmjena sjedišta koncesionara "EASTERN MINING" d.o.o. Visoko u "EASTERN MINING" d.o.o. Sarajevo.

Član 2.

U stavu 1. tačka 3.3 Vrijeme, Koncesionog Ugovora, broj: 04-18-21389-1/2013 od 12.03.2013. godine, vrijeme koncesije za istraživanje i pripremne radove za eksploataciju produžava se do 25.05.2020.godine.

Član 3.

Ostale odredbe Koncesionog ugovora, broj:04-18-21389-1/2013 od 12.03.2013. godine ostaju neizmijenjene.

Član 4.

Anex II je sačinjen u šest (6) primjeraka tako da će Koncesor i Koncesionar dobiti po tri primjerka.


Član 5.

Anex II stupa na snagu danom potpisivanja istog.

Član 6.

Anex II su pročitali, razumjeli i potpisali ovlašteni predstavnici obje strane.

Za privredni subjekt
„Eastern mining“ d.o.o. Sarajevo


Doc.dr.Emir Sudžuka,



Zenica:19.02.2018.godine

Broj:04-18-21389-3/2018

ADVOKAT
dr. BcI. Emir Sudžuka
Ul. Džemala Bijedića 180 A
Tel: +387 61 348 872



Shodno članu 13. Zakona o koncesijama („Sl. novine Zeničko-dobojskog kantona“, broj:5/03) i Odluke Vlade Zeničko-dobojskog kantona o dodjeli koncesije za istraživanje i eksploataciju mineralne sirovine – olova, cinka i barita, na proširenom ležištu “Rupice – Borovica” i “Veovača-Orti-Selište-Mekuše”, u općini Vareš, broj: 02-18-16470/18 od 02.11.2018. godine.

MINISTARSTVO ZA PRIVREDU ZENIČKO-DOBOJSKOG KANTONA (u daljem tekstu
Ministarstvo, Koncesor) koga zastupa ministar Zlatko Jelić

i

PRIVREDNI SUBJEKT “EASTERN MINING” d.o.o. Sarajevo (u daljem tekstu
Koncesionar) kojeg zastupa punomoćnik Doc.dr.Emir Sudžuka, advokat

su dana 14.11.2018.godine zaključili:

ANEX III

**KONCESIONOG UGOVORA broj :04-18-21389-1/2013 OD 12.03.2013. GODINE,
DODJELA KONCESIJE ZA ISTRAŽIVANJE METALIČNIH MINERALNIH
RESURSA OLOVA, CINKA I BARITA NA PROŠIRENOM LEŽIŠTU “RUPICE –
BOROVICA” I “VEOVAČA-ORTI-SELIŠTE-MEKUŠE”, U OPĆINI VAREŠ
PRIVREDNOM DRUŠTVU “EASTERN MINING” D.O.O. SARAJEVO**



AKT O KONCESIJI

Član 1.

Aneks III Ugovora o koncesiji (u daljem tekstu: Aneks Ugovora) zaključuje se na osnovu Odluke Vlade Zeničko-dobojskog kantona o dodjeli koncesije za istraživanje i eksploataciju mineralne sirovine – olova, cinka i barita, na proširenom ležištu "Rupice – Borovica" i "Veovača-Orti-Selište-Mekuše", u općini Vareš, broj: 02-18-16470/18 od 02.11.2018.godine, te Saglasnosti Općinskog vijeća Vareš, broj: 01-163/18 od 29.08.2018.godine, kojim se daje saglasnost za dodjelu koncesije na istraživanje i eksploataciju mineralne sirovine – olova, cinka i barita, na proširenom ležištu "Rupice – Borovica" i "Veovača-Orti-Selište-Mekuše" u općini Vareš.

2. PREDMET KONCESIJE

Član 2.

(1) Predmet koncesije je istraživanje i eksploatacija mineralne sirovine – olova, cinka i barita, na proširenom ležištu "Rupice – Borovica" i "Veovača-Orti-Selište-Mekuše", u općini Vareš, definisan koordinatama prelomnih tačaka:

Br. tačke	X	Y
1	4894637,040	6518200,000
2	4894639,300	6518200,800
3	4894648,800	6518205,700
4	4894655,200	6518209,900
5	4894665,800	6518217,900
6	4894674,900	6518224,900
7	4894682,400	6518231,900
8	4894690,900	6518242,300
9	4894701,000	6518255,200
10	4894708,600	6518264,900
11	4894714,400	6518272,900
12	4894721,500	6518279,800
13	4894727,400	6518284,800
14	4894732,300	6518288,800
15	4894736,643	6518290,857
16	4894740,071	6518293,786
17	4894748,071	6518299,429
18	4894757,214	6518308,000
19	4894762,429	6518314,857
20	4894765,500	6518321,429
21	4894768,429	6518327,571
22	4894771,929	6518334,143
23	4894774,714	6518341,786
24	4894777,214	6518350,571
25	4894779,071	6518358,071
26	4894780,500	6518363,000
27	4894783,214	6518368,429

Br. tačke	X	Y
28	4894794,714	6518384,786
29	4894802,214	6518396,357
30	4894811,857	6518410,571
31	4894820,929	6518421,000
32	4894832,214	6518436,571
33	4894838,500	6518444,214
34	4894843,643	6518449,286
35	4894851,143	6518455,143
36	4894861,929	6518461,500
37	4894873,429	6518468,071
38	4894883,714	6518475,143
39	4894896,929	6518484,071
40	4894904,643	6518489,714
41	4894910,571	6518497,143
42	4894915,571	6518506,714
43	4894919,786	6518516,143
44	4894922,357	6518526,714
45	4894925,143	6518540,214
46	4894929,071	6518556,000
47	4894934,857	6518574,571
48	4894937,571	6518588,643
49	4894941,000	6518610,857
50	4894946,071	6518627,429
51	4894951,429	6518641,857
52	4894954,857	6518650,429
53	4894957,500	6518654,000
54	4894961,500	6518656,786

55	4894967,786	6518660,143
56	4894974,143	6518663,143
57	4894985,000	6518668,786
58	4894992,429	6518673,214
59	4894998,000	6518677,357
60	4895005,857	6518685,071
61	4895018,500	6518697,643
62	4895026,786	6518704,857
63	4895045,000	6518720,571
64	4895059,786	6518733,429
65	4895068,786	6518741,357
66	4895079,500	6518754,071
67	4895092,857	6518769,929
68	4895102,429	6518781,429
69	4895109,571	6518791,929
70	4895115,429	6518800,143
71	4895123,643	6518812,214
72	4895128,929	6518818,286
73	4895135,286	6518823,143
74	4895139,429	6518825,857
75	4895146,214	6518831,000
76	4895158,786	6518842,500
77	4895163,929	6518849,000
78	4895169,857	6518858,929
79	4895175,143	6518871,500
80	4895178,500	6518881,429
81	4895181,000	6518886,571
82	4895186,429	6518893,643
83	4895194,857	6518900,357
84	4895204,357	6518909,500
85	4895216,357	6518919,500
86	4895229,571	6518928,286
87	4895243,143	6518938,857

88	4895259,286	6518952,643
89	4895263,643	6518955,000
90	4895269,714	6518956,929
91	4895282,786	6518958,643
92	4895302,929	6518961,786
93	4895310,714	6518964,214
94	4895318,714	6518968,143
95	4895328,071	6518974,571
96	4895333,857	6518979,786
97	4895338,286	6518985,357
98	4895343,500	6518991,786
99	4895348,286	6518997,786
100	4895353,500	6519002,286
101	4895360,429	6519005,643
102	4895373,500	6519008,786
103	4895380,929	6519011,286
104	4895391,857	6519015,214
105	4895400,000	6519018,285
106	4895400,000	6519500,000
107	4893929,710	6520571,090
108	4892957,240	6519924,730
109	4893031,790	6519733,100
110	4892863,010	6519489,350
111	4892677,060	6519489,350
112	4892565,520	6519769,680
113	4892200,000	6519600,000
114	4892200,000	6518000,000
115	4893283,390	6518000,000
116	4892917,460	6518696,930
117	4893258,610	6518864,610
118	4893320,300	6518473,940
119	4894000,000	6518200,000

VEOVAČA-ORTI- SELIŠTE-MEKUŠE

Br. tačke	X	Y
XV	4 889 750,00	6 529 250,00
XIV	4 889 795,00	6 529 205,00
2	4 890 510,00	6 529 600,00
3	4 890 510,00	6 530 375,00
XVII	4 889 875,00	6 530 375,00
XVI	4 890 375,00	6 529 875,00
XVII	4 889 875,00	6 530 375,00
5	4 889 531,18	6 530 710,00
6	4 890 040,76	6 531 255,66
7	4 889 618,37	6 531 693,77
8	4 889 170,73	6 531 289,95
9	4 889 172,14	6 529 672,14

- (2) Istražno - eksploatacijski prošireni prostor ležišta "Rupice - Borovica", površine 4.519.935,00 m² (452,00 ha), definisan je koordinatama prelomnih tačaka i lociran je na parcelama kako je prikazano u Studiji ekonomske opravdanosti dodjele koncesije, Geodetskom elaboratu ležišta i Zaključku Općinskog vijeća Vareš, (K.O. Borovica i K.O. Lipnica).
- (3) Istražno - eksploatacijski prošireni prostor ležišta "Veovača-Orti-Selište-Mekuše, površine 1.323.326,00 m² (132,33 ha), definisan je koordinatama prelomnih tačaka i lociran je na parcelama kako je prikazano u Studiji ekonomske opravdanosti dodjele koncesije, Geodetskom elaboratu ležišta i Zaključku Općinskog vijeća Vareš, (K.O. Pržići, K.O. Daštansko, K.O. Strica i K.O. Brgule.
- (4) Ova istražno - eksploatacijska polja imaju neposredni kontakt sa istražno - eksploatacijskim poljima za koje je već dodijeljena koncesija koncesionaru "EASTERN MINING" d.o.o. Sarajevo (Ugovor o koncesiji, broj: 04-18-21389/13 od 12.03.2013. godine).

3. USLOVI, NAČIN KORIŠTENJA I VRIJEME

3.1. USLOVI

Član 3.

Koncesionar je dužan prije potpisivanja Aneksa Ugovora o koncesiji dostaviti:

- (1) Uplatnicu na iznos 876.489,15 KM, kao iznos jednokratne koncesione naknade;
- (2) Ovjerenu mjenicu sa mjeničnom izjavom na iznos od 300.000,00 KM;
- (3) Snimak „Nultog stanja“ ležišta istražno-eksploatacionih radova sa fotografisanjem postojećih objekta u blizini ležišta;
- (4) Geodetski elaborat sa identifikacijom parcela (Katastarski plan sa unesenim koordinatama istražno-eksploatacijskog polja i parcelama sa vlasničkim i posjedovnim listivima).

3.2. NAČIN KORIŠTENJA

Član 4.

- (1) Istražne i eksploatacione radove, kao i sve druge prateće poslove, Koncesionar je dužan izvoditi u skladu sa odredbama važećih zakona i propisa kojima je uređena oblast istraživanja i eksploatacije mineralnih sirovina, u skladu sa koncesionim Ugovorom, broj :04-18-21389-1/2013 od 12.03.2013. godine, te drugih važećih zakonskih propisa.

3.3. VRIJEME

Član 5.

Vrijeme trajanja koncesije na istraživanje i eksploataciju na proširenom istražno-eksploatacionom prostoru ležišta "Rupice - Borovica" i "Veovača-Orti-Selište-Mekuše", u

općini Vareš, je 20 godina, od čega 2 godine za istraživanje, računajući od dana potpisivanja Ugovora o koncesiji, a zavisit će od utvrđenih rezervi mineralne sirovine.

4. IMOVINSKO-PRAVNI ODNOSI

Član 6.

- (1) Koncesionar se obavezuje na rješavanje imovinsko-pravnih odnosa na nekretninama koje su predmet koncesije.
- (2) Koncesija se kao pravo korištenja nekretnina upisuje u zemljišne knjige, a izvod iz zemljišne knjige Koncesionar je dužan dostaviti Koncesoru.
- (3) Prijedlog za upis prava koncesije na nekretninama podnosi Koncesionar.

5. OSTALE ODREDBE

Član 7.

- (1) Sva ostala prava i obaveze, ovdje nepomenuta, uređena su odredbama Ugovora o koncesiji, broj: 04-18-21389-1/13 od 12.03.2013. godine.

6. STUPANJE NA SNAGU ANEKSA UGOVORA

Član 8.



Ovaj Aneks Ugovora stupa na snagu danom potpisivanja.

7. ZAKLJUČNE ODREDBE


Član 9.

Ovaj Anex Ugovora sačinjen je u šest (6) primjeraka, tako da će Koncesor i Koncesionar dobiti po tri primjerka.

Za privredni subjekt
„Eastern mining“ d.o.o. Sarajevo


Doc. dr. Emir Sudžuka,  d.o.o.

Za Ministarstvo za privredu
Zeničko-dobojskog kantona,
Ministar:


Zlatko Jelic

Zenica: 14.11.2018. godine

Broj:04-18-21389-3/2018

PRILOG br.1 A N E X-a III

**KONCESIONOG UGOVORA broj: 04-18-21389-1/2013 OD 12.03.2013. GODINE,
DODJELA KONCESIJE ZA ISTRAŽIVANJE METALIČNIH MINERALNIH
RESURSA OLOVA, CINKA I BARITA NA PROŠIRENOM LEŽIŠTU "RUPICE -
BOROVICA" I "VEOVAČA-ORTI-SELIŠTE-MEKUŠE", U OPĆINI VAREŠ
PRIVREDNOM DRUŠTVU "EASTERN MINING" D.O.O. SARAJEVO**

Istražno-eksploatacioni prošireni prostor "Rupice – Borovica"

Istražno – eksploatacioni prošireni prostor ležišta "Rupice – Borovica", površine 4.519.935,00 m² (452,00 ha), definisan je koordinatama prelomnih tačaka i lociran je na parcelama kako je navedeno u Studiji ekonomske opravdanosti dodjele koncesije, broj: 471-04/18 od 04.04.2018. godine, Geodetskom elaboratu, broj: 048-D-18 iz jula 2018. godine i Zaključku Općinskog vijeća Vareš, broj: 01-42/20 od 24.04.2020. godine, odnosno aktu Službe za prostorno uređenje, općine Vareš, broj: 02/3-1795/20 od 07.09.2020. godine kojim su dostavljeni podaci o katastarskim česticama novog i starog premjera za proširenje koncesije na istraživanje i eksploataciju olova, cinka, barita i pratećih minerala kako slijedi:

k.č. 202/1, dio 202/1, 1/185, dio 362/1, dio 362/2, dio 361/1, dio 326/1, 366, d. 618/5, dio 618/8, dio 618/9, 618/4, dio 618/2, 1/67, 1/66, dio 618/23, 618/24, dio 1/67, dio 510/1, dio 511/1, dio 510/2, dio 510/3, dio 510/4, dio 202/10, dio 2/98, dio 72, dio 3/1, dio 329/2, dio 329/3, 329/4, 329/10, 329/1, dio 330, dio 331/1, 301/1, 343, dio 345/1, dio 348/2, dio 349/1, dio 349/2, dio 268/1, dio 304/1, dio 302, dio 329/1, dio 332/1, dio 328, dio 265/10, dio 265/14, dio 265/1, dio 706/1, dio 233/1, dio 432/1, 426, dio 427/1, dio 397/5, dio 397/4, dio 397/1, dio 202/40, dio 397, 202/10, dio 107/3, dio 103/9, 202/61, 202/60, dio 511/1, dio 202/70, 2/95, 447, dio 492, dio 495/1, dio 362, dio 355/1, dio 266, dio 265/4, dio 270/2, dio 361, dio 365/1, dio 706/129, dio 176/2, dio 178, dio 197/1, dio 199/3, dio 195/1, dio 706/122, dio 221, dio 218/2, dio 218/3, dio 233/1, dio 107/2, dio 588/1, dio 583, dio 598, dio 609, dio 607, dio 598/6, dio 598/1, dio 598/10, [dio 557/1 (k.o.Lipnica),] dio 447, dio 107/1, 436/2, 557/134, 557/133 (k.o.Lipnica), dio 202/12, 202/27/2, 202/6, dio 202/15, dio 1/69, 511/1, dio 202/2, 432/2, 557/148 (k.o.Lipnica), dio 202/23, dio 202/26, 175/2, dio 202/12, 202/12, dio 502/1, dio 620/1, 518, 519, dio 538, 539, dio 706/33, 706/81, 706/32; 1/47, 1/194, 706/115, 376/8, 1/177, dio 403 (k.o.Lipnica), 268/2, dio 202/1, 374/2, dio 431, dio 430, dio 557/134 (k.o.Lipnica), 269/2, 268/3, dio 706/114, dio 202/2, 706/114, dio 706/261, 202/44, 202/64, 271, 354/4, 355/3, 355/2, 265/15, 372/1, dio 435 (k.o.Lipnica), 372/5, 277, 202/20, 322/4, dio 433 (k.o.Lipnica), 557/154 (k.o.Lipnica), 406/2, 407/1 (k.o.Lipnica), dio 706/1, dio 616/1, dio 616/2, dio 517, dio 519, dio 521, 225/1, 100/1, 100/2, 379/1, dio 225/4, 225/3, dio 225/5, 227/1, 220, 199/2, 199/3, 199/123, 201/2, 201/3, 265/3, 226/3, 226/2, 222/3, dio 233/1, 203/1, 203/2, 202/42, 383, 233/4, 194/1, dio 706/120, 217/1, 225/4, 191, 217/3, dio 225/1, dio 227/1, 235, 233/15, 204/1, 204/2, 216, 208/1, dio 209, 202/24, 222/5, 222/6, 226/9, 193, 195/2, 219, dio 203/1, 209, 197/1, 197/2, 503/1, dio 503/2, 706/119, 706/202, 706/203, 228/2, 228/1, 212/1, 202/8, 408, 410, 411, 423, dio 202/10, 195/1, 706/122, dio 196, dio 706/392, 205, dio 202/1, dio 223/2, dio 229, dio 230, dio 231, dio 232/2, dio 202/45, dio 229, dio 230, dio 231, dio 232/1, dio 223/2, 223/3, 223/4, 202/43, 422/6, 2/36, 2/112, 106/14, dio 706/133, 706/228, 706/229, 422/1, 422/2, 457/2, 436, 424/2, dio 425, 425/2, 576, dio 574/1, dio 605, 422/5, dio 574/1, 706/132, 706/34, 706/134, 453/1, 565/2, 558/2, 559, dio 566/1, 560, 571, 572, dio 574/1, 422/3, dio 1/79, dio 513/4, 202/19, 202/237, 363/2, dio 1/49, 274/2, 269/2, 265/9, dio 1/31, dio 335/3, 1/190, 1/193, 1/1126, 398/1 (k.o.Lipnica), 273, 274/1, dio 335/3, dio 430, dio 428 (k.o.Lipnica), 598/1, 595/3, 265/6, 239, 240, 265/18, 253, 375/3, 390/2, 511/10, 511/15, 512, dio 513/4, dio 335/3, dio 241/1, 563, 536, 538, 557, dio 936/2, dio 202/15, 242/1, 242/2, 373, 1/187, 254, dio 253, 527, 375/1, 375/2, 202/17, dio 511/1, dio 613/1, 354/2, 706/118, dio 232/1, 1/44, 1/225, 428, 202/33, dio 449/2, 446, 444/4, 444/6, 444/7, 9, dio 605/1, 579/1, dio 427/1, dio 202/32, 706/140, 706/141, 706/353, 3/24, dio 399, 400/1, 202/29, 419/1, 431/14, 10, 202/23, 431/3, 99, 101, 135/2, 121, 122, 128/1, 438, dio 130/1, 130/2, 130/4, 202/41, 202/60, 202/61, dio 122/1, dio 125, 103/5, 440, 439/1, 439/2, 130/3, 131/1, 131/2, 202/36, 202/37, 202/38, 202/58, 584, 395/3, 396, dio 332/1, 749/1, 749/2, 748, 528, 520, 1/48, 342/1, 413, 507, dio 557/166, 414, dio 557/1 (k.o.Lipnica), dio 557/166, 557/165, dio 557/164 (k.o.Lipnica), dio 1/130, 395, dio 394, dio 392, dio 433 (k.o.Lipnica), 278 (k.o.Borovica), 394 (k.o.Lipnica), 387/2, dio 387/1, 401, 402, 270/1,

Универзитет
"Св. Кирил и
Методиј"
Скопје

265/10, 265/12, 746/1, 441, dio 440, 13/1, 13/2, 706/147, 3/29, 154, 94/1, 94/2, 90, 706/139,
706/31, 89, 21, 27, 22, dio 107/2, 102, 97, dio 98, 100, 120/1, 120/2, 106/11, 120/1, 120/2,
448, 473, 471/1, 421/2, 100, 103/4, 103/4, 624/2, 623/2, 618/4, 596/2, 598/12, 598/4, 598/9,
dio 97, 98, dio 97, 98, 100, 96, 223/1, 224/5, 223/6, 706/121, 398/2, 398/5, dio 397/6, dio
397/6, 706/247, 553, 706/295, 554, 706/296, 706/300, 706/301, 706/302, 769/1, 769/2, 470,
357/1, 357/2, 374/1, 3/23, dio 3/1, 400, 401, 557/152 (k.o.Lipnica), 243, 245/1, 245/2, dio
241/1, 241/2, 397/5, 398/4, 2/34, 490, 202/29, 406, 397/4, 398/2, 398/3, 2/155, 2/156, 2/32,
416, dio 330, dio 1/40, 398/2, 557/153 (k.o.Lipnica), dio 365, dio 1/40, dio 365, dio 365,
511/14, 511/9, 513/1, 484/2, 485/2, 486/4, 564/1, 564/2, 550, 549/1, 549/2, 558/1, 549, 550,
558/1, 558/2, 558/3, dio 2/239, 454, 455, 477, dio 573, 574/2, 578, 579/2, 706/136, 404
(k.o.Lipnica), 270/2, 103/9, 103/18, 103/19, 103/20, 729/1, 729/2, 730/1, 730/2, 388/2, dio
510/13, 510/3, 510/1, 569/2, 706/135, 511/17, 510/2, 511/12, 504/1, 504/2, dio 706/35,
706/38, 388/1, 511/18, 511/16, 510/4, 511/11, dio 502/1, 510/5, 786/5, 786/2, dio 503/2, dio
503/3, 706/219, 706/138, dio 427/2, 456, 457, 458/1, 458/2, 393/5, 392, 618/12, 609/6, 257,
258/1, 443, 444/1, 444/2, 444/3, 445, 2/153, 2/33, 498, 497/1, 497/2, 103/22, 166, 3/21,
391/2, 202/16, 202/21, 202/22, 202/67, 391/2, dio 399, 505/3, dio 417, 557/159 (k.o.Lipnica),
618/4, 611, 609/2, 706/165, 515/1, 515/2, 595/4, 516, 1/166, 1/39,
524, 545, 375/4, 382/1, 432/1 (k.o.Lipnica), 618/5, 609/1, 608/2, 258/1, 618/11, 1/17, 1/114,
276/1, 595/5, 276/2, 595/4, 276/2, 1/127, 393/6, dio 511/1, 244, dio 395/2, 250, 251, 265/5,
265/19, 255/2, 361/4, 361/2, 1/43, 1/128, 409/1, 557/155 (k.o.Lipnica), 506/1, 506/2, dio 423,
dio 419, 557/147, dio 557/149 (k.o.Lipnica), 598/2, 598/3, 596/6, dio 509/3, 279, 265/16,
1/35, 1/131, 1/132, 539, 540, 541, dio 581, dio 589, 2/96, 2/158, 2/42, 2/51, 2/41, 482, 483,
484/1, 485/1, 486/3, dio 465/1, 466/1, 706/27, dio 393/2, dio 393/2, 393/3, 397/3, dio 202/3,
dio 394, dio 557/162 (k.o.Lipnica), 436/1, 436/2 (k.o.Lipnica), 393/1 (k.o.Lipnica), dio 15,
265/4, 266, 221, 210, 208/2, 16/1, 16/2, 367/2, 367/3, 1/80, 1/2, 1/36, dio 1/6/1, dio 408, dio
409/2, dio 557/1 (k.o.Lipnica), dio 432/1, 103/10, 706/163, 2/159, 442/1, 442/2, dio 35, 12/1,
2/160, dio 14, 12/2, 391, 392 (k.o.Lipnica), 397/2, dio 398/1, 395/6, 500, 501, dio 502/1, 542,
543/1, 544/1, 376/1, dio 747/1, 103/18, 706/160, 706/148, 467, 465, 466/2, dio 376/2, 430, dio
423, dio 425 (k.o.Lipnica), 608/1, 609/4, 609/7, 618/6, dio 202/3, dio 394, dio 393/2, dio 605,
dio 606, dio 582, dio 557/162 (k.o.Lipnica), dio 202/3, dio 394, dio 393/2, 1/27, 1/76, 1/77,
dio 613/1, dio 613/2, 614, 421/1, 421/2, 421/3, 598/10, 376/7, dio 202/15, 706/50, 706/52,
261/2, 261/3, 669/3, 557/194, dio 557/193, dio 668/2 (k.o.Lipnica), 151, dio 1/36, 397/1
(k.o.Lipnica), dio 360, 329/2, 526/2, 618/12, dio 597, dio 598/14, dio 581, dio 589, dio
598/14, dio 598/11, dio 408, 557/156, dio 412 (k.o.Lipnica), dio 328, dio 420, 557/146,
557/145 (k.o.Lipnica), dio 612/3, dio 613/1, 551, 552, 706/297, 255/1, 350, dio 328, 265/17,
dio 202/1, 95/1, 95/2, 386, 344/1, 509/1, 509/2, 509/4, 522, 371/4, 380/1, 352, dio 609/3,
267/1, 268/5, 267/2, 268/4, 378/2, dio 420, 557/144 (k.o.Lipnica), 170/1, 170/2, dio 171, dio
427/1, dio 427/2, 361/1, 1/45, 1/87, 361/3, dio 612/4, dio 612/5, 602, 583, 585/1, 585/2,
349/1, 268/1, 706/106, 706/25, 258/3, 432/2 (k.o.Lipnica), 526/1, dio 328, 349/2, dio 360, 359
612/3, 618/30, 265/11, 258/4, 706/105, 706/91, 604, 515/2, 276/3, dio 618/8, 381, 1/147,
1/148, 260, dio 591, 590, 329/5, 329/6, 329/7, 329/8, 329/9, 329/10, 329/1, dio 408, dio 409/2
(k.o.Lipnica), 339, 333/1, 333/2, 395/1, 402/1 (k.o.Lipnica), 618/20, 609/5, 706/169, 260,
261/1, 363/4, 351, 385/1, dio 417, 418 (k.o.Lipnica), 356/3, 356/1, 356/2, dio 613, dio 615/2,
dio 328, dio 590, dio 591, 598/5, dio 597, 369, 370, 362/1, 362/2, 345/1, 345/2, 155, 622,
623/1, 624/1, 625/2, 618/13, 378/3, 379/2, 1/29, 1/120, dio 420, 557/136, dio 422, 557/137,
400 (k.o.Lipnica), dio 328, 403, dio 398/1, 623/3, 624/3, 618/15, 529, 565/1, 593/3, 593/4,
592/1, 598/13, dio 329/10, 378/1, 390/3, 1/144, 514/2, dio 422/1, dio 422/2 (k.o.Lipnica),
348/1, 348/2, 1/184, 1/189, dio 410 (k.o.Lipnica), 402/2 (k.o.Lipnica), 706/49, 706/403, dio
383, dio 1/16, 618/21, 265/21, dio 248, 375/5, 382/1, 358, 341, 603, dio 234/3, dio 236/1, 399
(k.o.Lipnica), dio 588/1, 586, 598/2, 198/1, 198/2, 1/129, 594, 598/8, dio 592/2, dio 592/3,
dio 706/137, 1/42, 364/1, 419, 557/147 (k.o.Lipnica), 353/1, 353/2, dio 555, 556/1, 556/2, dio

555, dio 557/193, dio 668/1 (k.o.Lipnica), 556/1, 556/2, dio 555, 363/5, 1/181, 329/3, 432/3 (k.o.Lipnica), 335/1, dio 557/193 (k.o.Lipnica), 429/2, dio 429/1 (k.o.Lipnica), 1/30, 371/1, 371/2, 364/2, dio 668/1, dio 557/195 (k.o.Lipnica), 427 (k.o.Lipnica), 1/83, 1/106, dio 557/193, dio 668/1 (k.o.Lipnica), 363/1, 258/2, 252, 1/132, 1/133, 265/7, 393/1, 667/1, 557/188 (k.o.Lipnica), 666, 557/189, 557/190, dio 557/1 (k.o.Lipnica), dio 557/192 (k.o.Lipnica), 426, 557/151 (k.o.Lipnica), dio 424, 425/2 (k.o.Lipnica), 397/2 (k.o.Lipnica), 557/187, 669/1, 557/186, 670/2 (k.o.Lipnica), dio 1/37, dio 1/39, 523, dio 376/2, dio 376/3, 377, 382/3, dio 511/1, 275, dio 706/51, 327/1, 327/2, 326/1, 326/2, 557/184, 671/1, dio 557/186, dio 557/182 (k.o.Lipnica), dio 706/51, 259, 371/3, 379/1, 513, dio 415, 413 (k.o.Lipnica), 262, 263, 264, 265/14, 265/13, dio 1/16, 1/117, 557/191, 667/2 (k.o.Lipnica) 329/4, 557/34, 416/3, 557/158, 557/157, 416/2, dio 416/1, 557/35(k.o.Lipnica), 395/1, 202/27, 202/25, 200, 199/4, dio 202/10, 424/1, 425/3, 437/3, 106/7, 106/8, 106/9, 106/10, dio 202/2, dio 437/1, 437/3, 106/33, 106/4, dio 475, 706/299, 7, 405, 412, 106/32, 199/1, 103/13, 119/1, 103/6, 104, 105, 107/11, 545, 548, 606/1, 706/166, 706/37, dio 118, dio 432/1, 434, 414, 706/249, 706/321, dio 414, 435/1, 435/2, 466/1, 465/1, 626, 628/1, dio 618/10, 368, 1/41, 1/131, 406/1, 407/2, 407/3 (k.o.Lipnica), 3321, 332/2, 265/20, 569/1, 570, dio 573, 537, 103/25, 103/5, 103/6, dio 103/7, dio 106/23, 487/3, 488, 489/1, 476, dio 706/206, dio 391/2, 530, 531, 532/1, 532/2, 533, 534, 618/2, dio 609/3, 612/1, 1/44, dio 509, dio 540, dio 541, 624/3, 535, 606/2, dio 432/1, 106/1, 126, 127, 126/12, dio 432/1, 355/1, 354/3, 265/2, 156, 706/244, 706/44, dio 106/23, 404, 8/1, 395/4, 395/5, dio 706/206, 2/226, 2/227, 2/228, 2/229, 422/7, dio 17, dio 18, 706/37, 490, 491, 492, 495/1, 496, 567/1, 566/3, 449/1, 747/2, 706/226, 706/22, 706/144, dio 202/26, dio 202/14, dio 202/26, dio 137/1, 165, 152/1, 152/2, 153/1, 153/2, 706/106, 157, 158, 159, 160/1, 160/2, 160/3, 160/4, 161/2, 162/1, 162/2, 163/1, 164/1, 164/2, 706/142, 706/145, 706/225, dio 706/223, 706/224, 706/143, dio 706/223, dio 706/144, dio 137, dio 202/17, 168, 167, dio 166, 150/1, 150/2, dio 107/1, 147, 146, 103/23, dio 103/17, 461, 748, 417, 418, dio 397/1, dio 397/1, 202/39, 202/40, 202/4, 508, 494, 11, 514/1, 513/2, dio 506/1, 506/2, dio 248, 266/4, 266/6, 225/5, 233/2, 233/3, 233/9, 233/11, 233/7, 233/12, 234/1, 234/2, 234/3, 218/3, 219, 202/13, 2/166, 2/49, 2/202, 107/12, dio 118, 706/45, dio 706/325, dio 118, dio 103/9, 103/19, 103/8, 103/18, dio 103/7, 505/1, 505/2, 459, 460/1, 460/2, 479, 480, dio 202/1, dio 415, 420, 129/1, 129/2, 123, 546, 547, 134/1, 135/3, 557/149, 557/150, dio 425/1, dio 426 (k.o.Lipnica), 134/2, 134/3, dio 3/25, dio 120/1, dio 3/25, 706/113, 103/11, 106/6, 106/29, 706/161, 706/162, dio 202/2, dio 432/1, 706/112, 103/15, 432/1, 218/1, 106/2, 106/3, 106/4, 106/28, 671/3, 670/1, 557/185 (k.o.Lipnica), 106/5, 106/35, 565/3, 575, 567/2, 106/35, dio 118, dio 119/1, 119/2, dio 107/2, 202/55, 202/65, 431/1, 416, 433/1, 433/2, 706/247, dio 137, dio 202/14, 706/248, 706/263, 3/24, 202/56, 218/2, 217/2, 212/3, 225/2, dio 106/23, 450/1, 706/260, 1/32, 1/79, 1/124, 202/62, 202/48, 202/63, 106/37, 107/14, 372/3, 236/1, 396 (k.o.Lipnica), dio 588/1, 588/2, 589, dio 592/2, dio 592/3, 706/137, 2/247, dio 248, dio 249, dio 432/2, 238/2, 247/1, 247/2, dio 248, dio 238/1, 196, 706/392, 451/1, 452, 453/2, 472, dio 124, 474, 103/1, 103/29, 481, 706/298, 202/66, 376/3, dio 415, 557/160, 557/161 (k.o.Lipnica), dio 557/1 (k.o.Lipnica), dio 1/149, 347, 354/1, 1/182, 1/183, dio 544/1, dio 543/1, 542, dio 387/1, dio 557/163 (k.o.Lipnica), 342/3, dio 394 (k.o.Lipnica), 346, 342/3, 706/303, 706/304, 202/28, 136/1, 136/2, 706/116, 706/78, 132/1, 132/2, 133, 96/1, 96/2, 202/35, 1/173, 1/38, 1/81, dio 389, 405, dio 404 (k.o.Lipnica), 589, dio 573, 340/1, 340/2, dio 202/12;

K.O. SP_BOROVICA (podaci stari premjer po identifikaciji parcela);

Istražno-eksploatacioni prošireni prostor „Veovača-Orti- Selište-Mekuše“

Istražno - eksploatacioni prošireni prostor ležišta "Veovača-Orti-Selište-Mekuše", površine 1.323.326,00 m² (132,33 ha), definisan je koordinatama prelomnih tačaka i lociran je na parcelama kako je navedeno u Studiji ekonomske opravdanosti dodjele koncesije, broj: 471-

04/18 od 04.04.2018. godine, Geodetskom elaboratu, broj: 049-D-18 iz jula 2018. godine i Zaključku Općinskog vijeća Vareš, broj: 01-42/20 od 24.04.2020. godine, odnosno aktu Službe za prostorno uređenje, općine Vareš, broj: 02/3-1795/20 od 07.09.2020. godine kojim su dostavljeni podaci o katastarskim česticama novog i starog premjera za proširenje koncesije na istraživanje i eksploataciju olova, cinka, barita i pratećih minerala kako slijedi:

k.č dio 1007, dio 969/1, 969/2 969/325, 229/1, 228/5, 969/236, 969/231, dio 969/41, 969/151, 969/234, 228/1, 969/43, 1006, 969/209, 969/519; 1039/2, 969/44, 969/271, 969/15, dio 996/6, dio 999/1, dio 999/2, dio 969/38, 969/226, dio 969/230, dio 969/38, 969/219, 969/345, 996/2, 996/14, dio 996/11, dio 996/6, dio 996/11, 969/13, 996/9, 996/3, 996/10, 996/16, 969/520; 969/42, 969/308, 969/149, 969/150 232/2, 232/3, 224/3, 223, dio 234/1, 245, dio 260, dio 969/1, 969/191, 969/197, 215, 203/1, 969/516; dio 969/1 dio 272/4, 234/3, dio 234/5, dio 214/1, 234/4, 212/2, dio 212/1, dio 234/1, 214/2, 242/3, 242/1, dio 969/72, 204/1, 969/92, 996/445, 969/444, 220/4, 234/7, 220/3, 234/6, 220/1, 220/2, 212/1, 234/17, 211/2, 969/374, 969/375, 969/94, 211/1, 969/21, 969/69, 242/2, 234/18, 969/443, 234/16, 229/2, 229/3, 228/6, 230, dio 969/40, 213/2, 234/15, 213/1, 217/1, dio 234/1, 224/2, 224/4, 224/5, 225/1, 225/2, 225/3, 231, dio 208, 969/238, 969/232, 226/3, 227/2, 228/2, 226/1, 210/4, 210/5, 210/3, dio 234/1, 219, 221, 969/67, 969/66, 969/448, 210/2, 228/3, 228/4, 969/233, 969/237, 227/1, 226/2, 210/1, dio 969/1, 232/6, 232/5, 224/1, dio 224/2, 234/2, 232/1, 233/1, 969/68, 969/71, 969/446, 969/447, 969/421, 232/7, 232/4, 232/8, 232/9, 969/425, dio 212/1, 234/14, 240/1, 234/21, dio 237, 236/1, 236/6, 239, 242/11, 236/4, 236/5, 234/19;

K.O. SP_DASTANSKO (podaci stari premjer po identifikaciji parcela);

k.č. dio 1443/1, dio 969/1 (k.o.Daštansko), 969/230 dio 1427/2, dio 969/1 (k.o.Daštansko), dio 1427/1, 1009, 1007, 1011, 1012, 969/1(k.o.Daštansko)

K.O. SP_VAREŠ (podaci stari premjer po identifikaciji parcela);

Prilog br.1 Anex-a III Ugovora sačinjen je u šest (6) primjeraka, tako da će Koncesor i Koncesionar dobiti po tri primjerka.

Za privredni subjekt
„Eastern mining“ d.o.o. Sarajevo
Doc.dr.Emir Sudžuka

Zenica: 05.05.2021. godine

Broj: 04-18-21389-3/2018

Za Ministarstvo za privredu
Bosne i Hercegovine
Federacija Bosne i Hercegovine
Zeničko-dobojski kanton
Ministar: _____
Emir Sudžuka Jelic

Na osnovu Odluke o izmjeni i dopunama Odluke o dodjeli koncesije za istraživanje metalčnih mineralnih resursa olova, cinka i barita na ležištima Veovača i Rupice-Juraševac, Brestić u općini Vareš, broj: 02-14-1265/20 od 23.01.2020. godine i člana 9, stav (3), tačka b) osnovnog Ugovora, broj: 04-18-21389-1/2013 od 12.03.2013. godine,

MINISTARSTVO ZA PRIVREDU ZENIČKO-DOBOJSKOG KANTONA (u daljem tekstu: Koncesor) koga zastupa ministar Zlatko Jelić, Kučukovići br. 2, Zenica

i

PRIVREDNI SUBJEKT „EASTERN MINING“ d.o.o. Sarajevo, Kalmija Baruha br. 1, Sarajevo (u daljem tekstu: Koncesionar) kojeg zastupa punomoćnik doc.dr. Emir Sudžuka, advokat,

su dana 28.01.2020. godine zaključili:

A N E X I V

KONCESIONOG UGOVORA broj: 04-18-21389-1/2013 OD 12.03.2013. GODINE



Član 1.

U članu 2. Ugovora o koncesiji, broj: 04-18-21389-1/2013 od 12.03.2013. godine (u daljem tekstu: Ugovora) iza stava (1) dodaje se stav (2) i glasi:

„Predmet koncesije je i eksploatacija zlata, srebra i bakra kao pratećih minerala ruda olova, cinka i barita utvrđenih Rješenjem o potvrđivanju geoloških rezervi broj: 06-18-405/18 od 24.08.2018. godine i Rješenjem o potvrđivanju geoloških rezervi broj: 06-18-182/19 od 29.03.2019. godine izdatih od Federalnog ministarstva energije, industrije i rudarstva za ležišta Veovača I, Veovača II i Rupice-Juraševac-Brestić u općini Vareš.

Dosadašnji stavovi (2) i (3) postaju stavovi (3) i (4). „

Član 2.

Odobreni eksploatacioni prostor definisan je koordinatama prelomnih tačaka u članu 2. Ugovora.

Član 3.

U Ugovoru u članu 3.3, stav (2) iza riječi „sile“, dodaju se riječi: „i postojanja pravnih smetnji za koje nije odgovoran Koncesionar“. Ostatak teksta ostaje nepromijenjen.

Član 4.

U članu 4. stav (1) i (2) Ugovora brišu se tačke pod f).

Član 5.

Mijenja se čl. 6.1. stav (3) i glasi:

„Kontinuirana koncesiona naknada je 3,90 KM po toni rovne rude (trikonvertibilnemarkai devedesetpfeninga) i odnosi se na: metalne mineralne resurse-olovo, cink i barit kao i na plemenite metale i bakar kao prateće minerale ruda olova, cinka i barita.“

Član 6.

Mijenja se stav (3) u članu 6.2. i glasi:

„Konačnu godišnju uplatu za proteklu godinu Koncesionar je dužan izvršiti do 31.03. tekuće godine na bazi utvrđenih i usaglašenih količina, uvidom u dokumentaciju Koncesionara i stanjem geodetskog snimka Rudnika na dan 31.12. prethodne godine.“

Član 7.

Mijenja se se stav (5) u članu 6.2. i glasi:

„Radi obezbjeđenja urednog plaćanja jednokratnog iznosa naknade i tromjesečnih kontinuiranih naknada za korištenje predmeta koncesije po ovom Ugovoru, Koncesionar je obavezan da, prije potpisivanja Aneksa IV preda Koncesoru 4 (četiri) ovjerene mjenice sa mjeničnim izjavama na iznos od po 195.000,00 KM (slovima: stotinudevedesetpethiljadakonvertibilnihmaraka) odnosno u ukupnom iznosu 780.000,00 KM (slovima: sedamstotinaosamdesethiljadakonvertibilnihmaraka) što predstavlja iznos vrijednosti minimalne dvogodišnje eksploatacije metalnih mineralnih resursa-olova, cinka i barita kao i plemenitih metala i bakra kao pratećih minerala ruda olova, cinka i barita. Ukoliko je mjenica realizovana, Koncesionar je dužan predati Koncesoru novu mjenicu sa mjeničnom izjavom u roku od 15 (petnaest) dana od njenog protestiranja.“

Član 8.

Sva ostala prava i obaveze, ovdje nepomenuta, uređena odredbama Ugovora o koncesiji, broj: 04-18-21389-1/13 od 12.03.2013. godine, Aneksom I, broj: 04-18-21389-2/13 od 08.10.2013. godine i Aneksom II, broj: 04-18-21389-3/2018 od 19.02-2018. godine ostaju neizmjenjena i na pravnoj snazi.

Član 1.

U članu 2. Ugovora o koncesiji, broj: 04-18-21389-1/2013 od 12.03.2013. godine (u daljem tekstu: Ugovora) iza stava (1) dodaje se stav (2) i glasi:

„Predmet koncesije je i eksploatacija zlata, srebra i bakra kao pratećih minerala ruda olova, cinka i barita utvrđenih Rješenjem o potvrđivanju geoloških rezervi broj: 06-18-405/18 od 24.08.2018. godine i Rješenjem o potvrđivanju geoloških rezervi broj: 06-18-182/19 od 29.03.2019. godine izdatih od Federalnog ministarstva energije, industrije i rudarstva za ležišta Veovača I, Veovača II i Rupice-Juraševac-Brestić u općini Vareš.
Dosadašnji stavovi (2) i (3) postaju stavovi (3) i (4). „

Član 2.

Odobreni eksploatacioni prostor definisan je koordinatama prelomnih tačaka u članu 2. Ugovora.

Član 3.

U Ugovoru u članu 3.3, stav (2) iza riječi „sile“, dodaju se riječi: „i postojanja pravnih smetnji za koje nije odgovoran Koncesionar“. Ostatak teksta ostaje nepromijenjen.

Član 4.

U članu 4. stav (1) i (2) Ugovora brišu se tačke pod f).

Član 5.

Mijenja se čl. 6.1. stav (3) i glasi:

„Kontinuirana koncesiona naknada je 3,90 KM po toni rovne rude (trikonvertibilnemarkei devedesetpfeninga) i odnosi se na: metalične mineralne resurse-olovo, cink i barit kao i na plemenite metale i bakar kao prateće minerale ruda olova, cinka i barita.“

Član 6.

Mijenja se stav (3) u članu 6.2. i glasi:

„Konačnu godišnju uplatu za proteklu godinu Koncesionar je dužan izvršiti do 31.03. tekuće godine na bazi utvrđenih i usaglašenih količina, uvidom u dokumentaciju Koncesionara i stanjem geodetskog snimka Rudnika na dan 31.12. prethodne godine.“

Član 7.

Mijenja se se stav (5) u članu 6.2. i glasi:

„Radi obezbjeđenja urednog plaćanja jednokratnog iznosa naknade i tromjesečnih kontinuiranih naknada za korištenje predmeta koncesije po ovom Ugovoru, Koncesionar je obavezan da, prije potpisivanja Aneksa IV preda Koncesoru 4 (četiri) ovjerene mjenice sa mjeničnim izjavama na iznos od po 195.000,00 KM (slovima: stotinudevedesetpethiljadakonvertibilnihmaraka) odnosno u ukupnom iznosu 780.000,00 KM (slovima: sedamstotinaosamdesethiljadakonvertibilnihmaraka) što predstavlja iznos vrijednosti minimalne dvogodišnje eksploatacije metaličnih mineralnih resursa-olova, cinka i barita kao i plemenitih metala i bakra kao pratećih minerala ruda olova, cinka i barita. Ukoliko je mjenica realizovana, Koncesionar je dužan predati Koncesoru novu mjenicu sa mjeničnom izjavom u roku od 15 (petnaest) dana od njenog protestiranja.“

Član 8.

Sva ostala prava i obaveze, ovdje nepomenuta, uređena odredbama Ugovora o koncesiji, broj: 04-18-21389-1/13 od 12.03.2013. godine, Aneksom I, broj: 04-18-21389-2/13 od 08.10.2013. godine i Aneksom II, broj: 04-18-21389-3/2018 od 19.02.2018. godine ostaju neizmjenjena i na pravnoj snazi.

Član 9.

Ovaj Anex Ugovora sačinjen je u šest (6) primjeraka, tako da će Koncesor i Koncesionar dobiti po tri primjerka.

Za privredni subjekt
„EASTERN MINING“ d.o.o. Sarajevo

Emir Sudžuka
Emir Sudžuka, doc.dr.

Sudžuka & Co. d.o.o.
Sarajevo
Advokatsko društvo sa
ograničenom odgovornošću



Za Ministarstvo za privredu
Hercegovačko-neretvanskog kantona
Ministar



Zenica, 28.01.2020. godine

Broj: 04-18-21389-4/18

Na osnovu člana 13. Zakona o koncesijama („Sl. novine Zeničko-dobojskog kantona“, broj: 5/03) i u skladu sa Odlukom Vlade Zeničko-dobojskog kantona o dodjeli koncesije za istraživanje i eksploataciju mineralne sirovine olova, cinka, barita i pratećih plemenitih metala na proširenom ležištu „Orti-Selište-Mekuše-Barice-Smajlova šuma-Mačak“, „Droškovac-Brezik“ i „Borovica-Semizova Ponikva“, u općini Vareš, broj: 02-14-14461/20 od 26.08.2020. godine. *

MINISTARSTVO ZA PRIVREDU ZENIČKO-DOBOJSKOG KANTONA (u daljem tekstu: Ministarstvo, Koncesor), koga zastupa ministar Zlatko Jelić

i

„**EASTERN MINING**“ d.o.o. Tisovci bb. Vareš (u daljem tekstu Koncesionar), koga zastupa izvršni direktor Adnan Teletović

su dana 03.12.2020.godine zaključili:

A N E X V

KONCESIONOG UGOVORA broj: 04-18-21389-1/2013 OD 12.03.2013. GODINE, DODJELA KONCESIJE ZA ISTRAŽIVANJE I EKSPLOATACIJU MINERALNE SIROVINE OLOVA, CINKA, BARITA I PRATEĆIH PLEMENITIH METALA NA PROŠIRENOM LEŽIŠTU „ORTI-SELIŠTE-MEKUŠE-BARICE-SMAJLOVA ŠUMA-MAČAK“, „DROŠKOVAC-BREZIK“ I „BOROVICA-SEMIZOVA PONIKVA“, OPĆINA VAREŠ, PRIVREDNOM DRUŠTVU „EASTERN MINING“ D.O.O. SARAJEVO



AKT O KONCESIJI

Član 1.

Aneks V Ugovora o koncesiji (u daljem tekstu: Aneks Ugovora) zaključuje se na osnovu Odluke Vlade Zeničko-dobojskog kantona o dodjeli koncesije za istraživanje i eksploataciju mineralne sirovine olova, cinka, barita i pratećih plemenitih metala na proširenom ležištu „Orti-Selište-Mekuše-Barice-Smajlova šuma-Maćak”, „Droškovac-Brezik” i „Borovica-Semizova Ponikva”, Općina Vareš, broj: 02-14-14461/20 od 26.08.2020.godine, te Saglasnosti Općinskog vijeća Vareš, broj: 01-42/20 od 24.04.2020. godine, kojim se daje saglasnost za dodjelu koncesije na istraživanje i eksploataciju mineralne sirovine – olova, cinka, barita i pratećih plemenitih metala na proširenom ležištu „Orti-Selište-Mekuše-Barice-Smajlova šuma-Maćak”, „Droškovac-Brezik” i „Borovica-Semizova Ponikva”, Općina Vareš.

2. PREDMET KONCESIJE

Član 2.

- (1) Predmet koncesije je istraživanje i eksploatacija mineralne sirovine olova, cinka, barita i pratećih plemenitih metala na proširenom ležištu „Orti-Selište-Mekuše-Barice-Smajlova šuma-Maćak”, „Droškovac-Brezik” i „Borovica-Semizova Ponikva”, Općina Vareš.
- (2) Istražno-eksploatacioni prošireni prostor “Orti-Selište-Mekuše-Barice-Smajlova šuma-Maćak”, definisan je koordinatama prelomnih tačaka:

<i>Koncesiono područje</i>		
“Orti-Selište-Mekuše-Barice-Smajlova šuma-Maćak ”		
Broj tačke	Y	X
1	6 537 500,00	4 885 000,00
2	6 538 500,00	4 885 500,00
3	6 539 310,00	4 886 600,00
4	6 538 000,00	4 887 450,00
5	6 533 240,00	4 889 650,00
6	6 532 160,00	4 890 000,00
7	6 531 255,00	4 890 040,00
8	6 531 693,00	4 889 618,00
9	6 531 289,00	4 889 170,00
10	6 529 672,00	4 889 172,00
11	6 531 000,00	4 888 000,00
12	6 533 600,00	4 887 000,00
13	6 537 516,06	4 885 008,03
14	6 537 527,95	4 885 048,09
15	6 537 534,74	4 885 046,21
16	6 537 536,07	4 885 045,46
17	6 537 573,55	4 885 060,41
18	6 537 607,06	4 885 072,54
19	6 537 640,62	4 885 084,70
20	6 537 727,30	4 885 117,59
21	6 537 748,89	4 885 132,19
22	6 537 754,26	4 885 135,01

HOLMSTAD
Kontrollnummer / Folio

23	6 537 766,32	4 885 139,29
24	6 537 788,54	4 885 148,87
25	6 537 853,01	4 885 176,50
26	6 538 281,69	4 885 390,84
27	6 538 286,97	4 885 397,43
28	6 538 295,18	4 885 403,39
29	6 538 305,98	4 885 409,13
30	6 538 329,49	4 885 419,00
31	6 538 346,43	4 885 429,38
32	6 538 353,11	4 885 431,53
33	6 538 364,51	4 885 437,80
34	6 538 391,32	4 885 448,38
35	6 538 399,53	4 885 450,02
36	6 538 402,90	4 885 451,45
37	6 538 643,64	4 885 695,06
38	6 538 640,49	4 885 713,78
39	6 538 634,02	4 885 729,90
40	6 538 630,83	4 885 747,16
41	6 538 630,22	4 885 757,02
42	6 538 629,09	4 885 765,75
43	6 538 626,32	4 885 774,99
44	6 538 624,98	4 885 780,74
45	6 538 622,21	4 885 816,48
46	6 538 622,21	4 885 824,60
47	6 538 624,06	4 885 836,00
48	6 538 629,50	4 885 856,95
49	6 538 630,01	4 885 865,78
50	6 538 631,55	4 885 872,97
51	6 538 634,53	4 885 879,45
52	6 538 634,94	4 885 886,12
53	6 538 633,71	4 885 894,54
54	6 538 631,14	4 885 901,63
55	6 538 626,62	4 885 918,58
56	6 538 626,32	4 885 932,03
57	6 538 627,45	4 885 947,75
58	6 538 629,60	4 885 957,50
59	6 538 633,30	4 885 968,80
60	6 538 635,87	4 885 974,55
61	6 538 641,21	4 885 985,23
62	6 538 643,57	4 885 996,33
63	6 538 646,45	4 886 006,60
64	6 538 647,47	4 886 012,66
65	6 538 648,30	4 886 023,65
66	6 538 648,30	4 886 029,81
67	6 538 650,25	4 886 041,93
68	6 538 650,66	4 886 055,80

69	6 538 651,89	4 886 066,79
70	6 538 651,38	4 886 083,22
71	6 538 651,48	4 886 089,89
72	6 538 653,23	4 886 097,60
73	6 538 656,10	4 886 105,92
74	6 538 661,44	4 886 112,80
75	6 538 669,04	4 886 120,81
76	6 538 672,64	4 886 123,58
77	6 538 674,90	4 886 126,77
78	6 538 680,14	4 886 129,44
79	6 538 688,66	4 886 131,70
80	6 538 694,92	4 886 132,62
81	6 538 703,76	4 886 134,88
82	6 538 712,18	4 886 136,11
83	6 538 724,40	4 886 138,68
84	6 538 736,32	4 886 138,37
85	6 538 750,28	4 886 136,22
86	6 538 766,72	4 886 133,55
87	6 538 781,82	4 886 129,75
88	6 538 793,83	4 886 125,64
89	6 538 805,75	4 886 122,15
90	6 538 834,40	4 886 112,49
91	6 538 843,96	4 886 108,49
92	6 538 854,53	4 886 102,43
93	6 538 865,22	4 886 094,21
94	6 538 878,57	4 886 085,89
95	6 538 884,94	4 886 079,73
96	6 538 890,28	4 886 075,72
97	6 538 893,87	4 886 072,02
98	6 538 897,26	4 886 066,27
99	6 538 901,68	4 886 060,62
100	6 538 908,05	4 886 054,36
101	6 538 995,81	4 886 803,87
102	6 538 781,17	4 886 909,28
103	6 538 579,00	4 887 007,51
104	6 538 372,41	4 887 110,79
105	6 538 240,91	4 887 249,11
106	6 538 128,79	4 887 366,44

- (3) Istražno-eksploatacioni prošireni prostor "Orti-Selište-Mekuše-Barice-Smajlova šuma-Mačak", površine 1933 ha (19332156,76 m²) lociran na parcelama (katastarskim česticama) po starom i novom premjeru (K.O. Brgule, KO Daštansko, KO Ravne).

Po novom premjeru, radi se o slijedećim katastarskim česticama:

K.O. BRGULE

450, 326, 338, 339, 455/1(dio), 455/2(dio), 330,331/1,331/2,332,468/2(dio),487(dio),117,118,

110,116/1,116/2,119,120,127/1,127/2,157,158,123,124,125,131,111,112,113,121,122,12,108,
109, 128,114,115/1,115/2,152/1,152/2,159,238,223,224,225/1,225/2,235/2,237/2,245,
246,234,235/1,236,247,248,232,233/1,233/2,233/3,129,316,317/1,317/2,576,579/3,587/2,
591/2,320,337,322,323/1,323/2,328,335,448,324,321,333/1,333/2,334,329,336,1187,1188
(dio), 1190/1(dio), 1190/2(dio), 1190/3, 1378/2, 489/1(dio), 489/2(dio),490(dio), 574, 579,
587/1, 588, 589, 1183/4(dio),575, 578/1, 580/2, 583/2,583/3, 583/4, 583/5, 585, 586, 3, 87,
392, 45, 67, 98, 377, 378, 379, 4, 62/1, 62/2, 86, 47, 64, 66(dio), 83, 48(dio), 63(dio), 80, 99,
100, 50, 84, 85,101,102,54, 59/1, 59/2,59/3, 60, 116/3, 116/4, 380, 53, 71, 72,73, 49(dio), 77,
78, 79, 82, 51, 52, 74, 75, 76, 91,92, 93, 421(dio), 422(dio), 2, 61, 88, 89, 90, 390, 258, 259/1,
259/2, 532/1, 532/2, 260, 533, 534, 535/1, 535/2, 536, 451, 469/2(dio), 469/3(dio), 470/2,
1347/1, 1347/3,1348/2, 1348/3, 354, 366, 367, 391, 359, 360, 362, 365, 388, 363, 369, 384,
361/1, 361/2, 386, 424, 425(dio), 426/1(dio), 426/2, 449, 356, 357, 387, 441, 440, 96/1,
96/2, 96/3,97, 385, 350/1, 350/2,355, 358, 364, 368, 389, 310/2, 194/3, 207/3, 180, 181,
183,305, 310/1, 311/1, 312/4, 540/1, 540/2, 541/2, 542/1, 542/3, 569/3, 569/4, 547/3,548/2,
548/3, 549, 550, 557, 558/1, 558/2, 559, 561/1, 567/1, 567/2, 1378/3, 543, 546/1, 547/2,
561/2, 562/1, 562/2, 563, 564/1, 564/2, 568, 544, 548/1, 551/1, 551/2, 552, 553, 554, 556,
1364,1365, 279, 280, 281/1, 281/2, 281/3, 281/4,281/5, 501/1(dio), 501/2(dio),136, 137, 138,
148, 149, 150/1, 150/2,272, 288, 289, 155, 156, 162, 163, 164/2, 164/4, 166, 169, 170, 171,
173/2, 173/3, 174, 1339/1, 1340, 1371/1, 503(dio), 270, 273, 274/1, 274/3, 275, 278/1, 278/2,
318, 266, 267, 268/1, 268/2, 268/3, 271, 287,141, 142, 143/1, 143/2, 143/3, 186, 187, 197/1,
197/2, 212, 294, 303/1, 303/2, 473(dio), 200, 201, 215, 144, 145/1, 145/2, 179/1, 179/2, 184,
185, 196, 295, 295/1, 300, 301, 302, 211, 252, 253/1, 253/2,254, 277, 315, 480(dio), 537,
573/1, 573/2,
10(dio), 11(dio), 68/3(dio), 255, 256/1, 256/2, 257, 376, 437, 438, 372, 373, 435, 189/1,
189/2, 1357, 306, 134, 135, 374, 375, 436, 439, 133, 190, 1359, 1361, 130, 1358, 1360, 5, 6,
7, 444, 445/1, 446, 1353, 1354, 1355, 1356, 1363/2, 262,263, 264/2, 264/3, 265, 282, 283,
284, 285, 286/1, 286/2, 286/3, 319, 269, 504(dio), 505(dio), 506/3(dio), 506/4(dio), 8, 12,
68/2, 139/1, 139/2, 140, 182, 192, 193, 276, 291, 292, 307, 308,309, 479, 538, 572/1, 572/2,
9/1, 9/2, 68/1,194/2,203, 204, 205/1, 205/2, 206/1, 206/2, 207/1, 207/2, 208/2, 208/3, 208/4,
208/5, 209, 210, 304, 539, 570, 571, 153, 154/1, 154/2, 160, 161, 164/3, 167, 168, 175, 176,
177/1, 177/2, 340/1, 340/2, 340/3, 1339/2, 1341, 1342, 1343, 1344, 1371/2, 370, 132, 146,
147/1, 147/2, 147/3, 147/4, 178/1, 178/2,198, 213, 214, 296, 297, 298, 299, 474(dio), 220/1,
220/2, 221, 222, 229, 1350/1, 1368/1, 1368/2, 1369, 216, 217, 218, 219/1, 219/2, 227, 228/1,
228/2, 228/3, 230,529(dio),530/1(dio), 530/2(dio), 1352, 1363/1, 1363/3, 1366, 1367,
1194(dio),1199(dio), 1338/3, 344/1, 344/2, 346, 1338/4, 472, 488, 1335/2, 1346, 347,351,447,
1335/1, 352, 433, 434, 1335/4, 1335/6, 471, 1335/5, 348, 349, 1335/3,1338/5, 545,546/2,
547/1, 325, 327/1, 327/2, 1349, 1192, 314, 194/1, 195, 312/2,312/3, 312/6, 541/1, 542/4,
569/1, 1378/4, 188, 195/2, 290/1, 290/2, 311/2, 312/1, 312/5, 542/2, 569/2, 432(dio),
453/2(dio), 452(dio), 453/1(dio), 274/2, 506/1(dio), 506/2,445/2, 69, 70, 371, 442, 353,
1338/2, 208/1, 173/1, 173/4, 173/5, 55, 56,57/1,57/2, 57/3, 103/1, 103/3, 103/4, 103/5, 103/6,
264/1, 151, 172, 583/1,584/1, 577/2, 582/1, 582/2, 583/6, 584/2, 590, 577/1,578/2, 579/1,
579/4, 580/1,581/1, 581/2, 581/3, 1183/1(dio), 1195/1(dio),341,342, 343, 470/1(dio), 1347/2,
1348/1, 94, 95, 381,382/1,382/2, 383, 81,226, 250,293,313,345,429/2(dio),443,555,560,565,
591/1(dio), 1198, 1325, 1326(dio),1327, 1328, 1337/1, 1337/2, 1345, 1350/2, 1375, 1377,
261(dio),
104,105,164/1,165,202,231,249,251,531/1(dio),566,592,593,594,596,1184/1(dio),1189,1191,
1338/1,1351,1362,1370,1371/1,1373,1374,1376,1378/1(dio),103/2,237/1,239,240,241/1,241/
2,241/3,242,243,1,1372.

K.O. DAŠTANSKO

145(dio),155(dio),156(dio),147,148,157/1,157/2,149,150/1,150/2,467,468,469,474(dio),475(dio),144(dio),168(dio),169(dio),152/2(dio),
166,159/1(dio),159/2,152/1(dio),136(dio),137(dio),138/1,142/3(dio),167,165(dio),470,471,459,460,461,
462,131(dio),81(dio),80(dio),146,140(dio),132/6(dio),138/2,139/1,139/2,141/1(dio)
141/4(dio),141/5(dio),141/6(dio),151(dio),153(dio),251/1(dio),252(dio),255(dio),735(dio),736,132/1(dio),463,464,465,466,733/1(dio),744(dio)733/5.

K.O. RAVNE

1418(dio),1427(dio),85/1,479/1,494,495/2,496/1,508/1,847,861,672/1,672/2,670,730,
731,746/1,771,673,674,675,676,739,748/2,762,1402,1403,1407,1411,1412/1,137,158/1,
174/4,218,262/2,852/2,134,135,138,139,405,736,737,548,549,780,662,663,667/1,749/2,820/1,
820/2,652/3,654/2,656,657,658/1,749/3,454,764,742,740,744,743,741,770,29/2,30/1,54/2,
158/2,852/5(dio),174/1,174/3,187,217,262/3,852/3,39/2,171/2,190/2,191/1,203/3,203/5,207
242/1,260,267,28/1,29/3,30/3,52,56,94,102,103,111,157,173/2,197,199,269,365,372,855,136,
173/1,22,27,166,200,261,266,303,377,114,198,253,857,858/1,858/2,306
307,482,530,1789,1790,446/6,310,316,323,444/1,444/2,563/1,314,319,569,570,313,534,477,
413,243/1,243/2,786/1,786/2,787,788,790/1,790/3,790/4,793,794/1,795,1306/4,825,490,630/1,
630/2,630/3,635,648,709,714,715,725,726/1,6,488,4,499/1,632,633/1,633/2,634,638,647,680
683,684,710,724,727,601,622,623,624,641,642,682,721,722/1,722/2,776,626,627,643,677/1,
677/2,720,723/1,723/2,774,775,628,629,498,499/2,497,631,636,639,640,649,679,681,685
708,712/2,713,716,717,726/2,726/3,329/1,330/1,330/3,341/2,826/1,826/2,848,468,769/5,57
60/2,297,385,68,224,384,44,164,209,40,62,127/1,127/2,156,170,255/1,255/2,6,11,12,13/1
13/2,239,370,88,101/3,141,222/4,231/5,381,101/2,140,182/3,222/1,231/4,97,101/4,143,222/2
231/3,415,182/2,183,222/5,69,379,433/1,433/2,47,65,66,70,223,240,369,414,50,63,67,241
408,19,20,58,150,220,228,232,236,256,21,125,128/1,128/2,151,152,227,235,238,371,124
213/1,213/2,221,237,248/2,251/2,252,249,250/2,24,49,148,169,230,250/1,45,163,206,210
259,298,42,43,154,165,204,208,225,258,299/2,46,162,299/1,3,5,84,86,177,89,90,2,7,8,83
96/3,,176,179,79,80/2,184/2,76,77,81,82,71,73,74,75,14,15,18,181/2,376,409,829,16,17
98/1,,98/2,229,374,375,1380,1382/3,1387,1390,1381,1383/1,1384,1367,1368,1369/1(dio)
1378,1386/1,1371,1372,1373/1,1374,1375,1376,1382/1,1391,1392,1393(dio),1394,,279/1,27,
9/2,295,478/2,484,86,502,531,532,533,561,292/1,292/2,289/1,289/2,290,296,458,459,485,
503/1,509/1,557,572,556,440,106,276,277/1,277/2,461/1,461/2,474,853(dio),278/1,278/2,
283,455,456,457,481,286/1,286/2,471/1,471/2,471/3,527,528,280/1,280/2,287/1,287/2,
287/3,288,291,294/1,294/2,308,467/1,467/2,467/3,478/1,478/3,521,522,523/1,523/2,
539,282,284,293,464/2,465,466/1,473/1,473/2,483,487/1,487/2,553/1,573,281,285/2,479/2,
510/1,524,525,526,551,552,462,463/1,463/2,501,1356(dio),1363(dio),1366(dio),493/1,850,
851,605,830,831,839/2,840,846/1,837/2,837/4,837/5(dio),837/7(dio),837/8(dio),838,839/4,
841/1(dio),846/2,837/3(dio),839/6,828/1,828/2,833,836/1,836/2,821/2,842,64,95,105,330/2,
398/5,801,818,819,1379,765,766,767,438,123,214,270,335,355,406,215,216,342,361,362,
363,432,331,332,333,338,339,364,380,386,387,403/2,390,398/1,403/1,115,116,117,122,
271/2,272/1,272/2,273,274/1,274/2,275,271/1,301,108,109,110,118,119,120/1,120/2,120/3,
121,300,686/2,704/2,781/2,784/2,784/3,845/2,686/1,704/3,781/1,782,783,845/1,538,451,519,
520,559,560,452/1,452/2,518,324,325/1,325/2,325/3,442,443,447/1,447/2,453/1,453/2,542,
543/1,544/1,545/1,545/2,546/1,546/2,547,576/1,577,804,516,822,508/2,226,247,248/1,248/3,
334,344,359,360/1,360/2,434,435,881,536,821/1,540,529,311,312,450,541,543/2,544/2,
545/3,545/7,493/2,493/5,493/7,493/8,514/1,515,517/1,580,582,806,807,809/1,809/2,810/1,
810/2,814,816,823/1,823/2,803,808,813/1,813/2,614,615,616,617,618,619,645/2,646/2,698/1,
703,706,778,785/1,785/2,859/1,859/2,860,1796/2,645/1,646/1,607/1,620,699/1,699/3,700,701
702,707,802/1,863,864(dio).602,609,610,611,613,854,449/2,493/4,93/6,514/2,517/2,511,

512/1,513/1,242/2,263,264,265,328/2,340,326/1,326/2,327,400,401,328/1,358/1,354,391/1,
391/2,812,815,824/1,824/2,590,593,594,595/1,476/1,476/2,584,585,586,587,591,592,597,353
396,352,392,347,348,349,350,394,399,304,305/1,305/2,345,346,393,882/2,351,395,598,1784
1785,437,745,747,757,1396,1397,1398,31,36,37/1,37/2,404/1,404/2,404/3,34,35,38,186,402,
130,131/1,383,262/1,852/7(dio),48,174/2,174/5,188,195,302,378,852/4,852/6(dio),29/1,30/2,
852/1,651/1,666/1,651/2,666/3,666/4,651/3,666/2,653,201,391,60/1,61/1,61/2,126/1,126/2,
171/1,202,212,244,245,257,510/2,608,790/2,246/1,246/2,603/2,604/2,606,1412/2,558/2,
1369/2,1383/2,,1385,1386/2,100,101/5,144,182/1,222/3,231/2,407,231/1,315/2,320/1,321/3,
321/4,320/2,321/1,658/2,671/2,728/1,729/1,738/2,738/4,772,671/3,728/2,729/2,734,735,
738/3,779,671/4,32/2,33/2,185/1,410/1,412/2,412/4,32/1,33/1,184/1,184/3,185/2,373,410/2,
412/1,412/3,41,53,159,167,196,233,268/1,268/2,268/4,268/3,652/1,654/3,669,748/3,749/4,
652/2,652/4,654/1,654/4,659/1,659/2,660,748/1,748/4,664,665,667/2,667/3,749/1,553/2,
554,555/1,555/2,472/2,473/3,503/2,504/1,504/2,509/2,388,389/1,389/2,388/3,388/4,343,
1306/3,621,687,688,689,690,691/2,691/3,691/4,692,693,694,704/1,781/3,781/4,784/1,
832/2,845/3,1795,691/1,832/1,99,439,96/2,,844/2,845/4,849/2,856/1,856/2,500/3,469/3,500/2
25/1,26/2,26/4,149/5,168/2,211/2,149/2,149/4,25/2,26/1,26/3,149/1,168/1,211/3,149/3,168/3,
211/1,28/2,172,668,750,751,752,753,754,755,80/1,129/3,132/3,129/2,132/2,131/2,132/1,
129/1,133,777,843,844/3,844/1,844/4,844/5,746/2,1401/2,758,759,760,761/1,761/2,1401/3,
1408,1410/2,1417/2,1401/1,1417/1,1400,1415,205,192/1,193/2,193/1,192/2,328/3,356,357,
464/1,466/2,189,191/2,368/2,23,51,113/2,160,190/1,194,203/1,203/2,203/4,234,368/1,190/3,
112,113/1,563/2,545/4,545/5,545/6,9/1,178,1,9/2,10,85,607/2,699/2,460/1,469/4,558/1,309/2,
318/2,315/1,320/3,565,309/1,318/1,315/3,321/2,322,491,492,564,566/2,571,329/2,336/1,
336/2,431,469/1,470/1,470/2,505,695,696,697,817/1,817/2,337,145,718,678,366,367,562,
101/1,251/1,625,87,153,446/3,566/1,567,568/1,155,54/1,495/1,496/2,705,588,589,596,
811/1,811/2,550/1,550/2,603/1,604/1,808,448/1,448/2,449/1,512/2,513/2,1377/1,1389/2,
1377/2,1389/4,1388,1389/3,1389/5,1382/2,1389/1,1390/1,802/2,802/3,446/2,446/4,446/5,317
445,493/3,446/1,568/2,436,472/1,358/2,180,500/1,711,712/1,175/1,175/2,175/3,768/3,768/1,
769/1,768/2,769/3,769/4,769/2,651/6,651/5,651/4,92,93,219,411,595/2,480,827/1,827/2,
837/1(dio),839/5,834,835,839/1,839/3,841/4,846/3,475/1,475/2,1373/2,469/2,181/1,650,733/1
,733/2,733/3,733/4,733/5,733/6,756/1,756/2,732/3,719,55,1414,661/1,661/2,671/1,738/1,794/
2,794/3,794/4,796/1,796/2,797/1,797/2,797/3,797/4,797/5,797/6,797/7,797/8,797/9, 797/10,
797/11, 797/12, 797/13, 797/14, 797/15, 797/16,797/17, 797/18, 797/19, 797/20, 797/21
797/22,798/1,798/2,799/1,799/2, 800/1, 800/2, 59, 104/2, 732/1, 732/2, 1413,1416, 1399,
1404, 1405, 1406, 146,72,78, 142, 147, 254, 341/1,535, 537, 574/1, 599/3, 600, 644, 655,
763, 779, 1735, 1736,1737,1738,1739(dio), 1740, 1741, 742,1743, 1744(dio), 1745, 1746,
1747, 1748, 1749, 1750, 1751, 1752, 1753(dio), 1755(dio), 1778, 1780, 1782(dio), 1786,
1791, 1793, 1794(dio), 506, 91, 96/1, 104/1, 507, 599/1, 599/2, 599/4, 1766/2(dio),
1766/3(dio), 4, 107, 397, 423(dio), 430(dio), 441, 460/2, 575, 576/2, 579, 583, 612, 792,
849/1, 862, 867(dio), 880(dio), 1306/1(dio), 1306/2, 1395(dio), 1409, 1410/1, 1766/1(dio),
1779, 1781(dio), 1783(dio), 1787, 1788, 1792, 1796/1(dio), 574/2.

Po starom premjeru, radi se o sljedećim katastarskim česticama:

K.O. BRGULE (SP_D AŠTANSKO)

650/2, d.640, 637/2, 648;649;650/1;d.654, d.654, d.633/1, d.633/1, d.633/1, 641, d.734, 756,
969/388, 969/391, d.969/399, 969/390, 969/389, 969/39, 969/387, 564/6;575/1, 575/2,
969/400, 969/75, 564/4, 564/3, 564/5;969/385, 566, 583/2, 584/3, 583/3, 564/2;969/386,
564/1, 574/1, 584/2;969/399, 584/1;969/398564/7;574/2, 583/1;969/394, 583/4;969/395,
969/396, 577/2, 577/1, 585, 969/279, 969/274, d.969/275, 969/79;969/281, d.969/275,
969/436, 969/282, d.969/289, d.969/289, 969/277, 969/276;969/278;d.969/280, d.969/280,

d.969/285, d.969/285, d.969/20, d.969/20;969/25, d.969/20, d.969/20, 565, 631/1, d.632/3, d.632/3, 1430/265sp_Blaža, 1430/340sp_Blaža, 1430/341sp_Blaža, 1430/339sp_Blaža, 605/7;605/8, 635/7;635/9, 605/3, d.605/1, d.605/1, 632/2, 631/2;631/3;631/4, 643, 605/4;605/6, 605/2, d.632/1, d.632/1, 635/4;635/5, 631/2, 635/2, 1430/314sp_Blaža, 1430/312sp_Blaža, 1430/80sp_Blaža, 1430/311sp_Blaža, 1430/313sp_Blaža, 1430/316sp_Blaža, d.760, d.760, 757, 1430/336sp_Blaža, 1430/269sp_Blaža, 1430/269sp_Blaža, d.1430/337sp_Blaža, 1430/270;1430/271sp_Blaža, d.1430/1sp_Blaža, 1430/276sp_Blaža, 1430/274sp_Blaža, 1430/275sp_Blaža, 1430/272sp_Blaža, d.1430/276sp_Blaža, d.1430/335sp_Blaža, d.1430/335sp_Blaža, 1430/334sp_Blaža, d.1430/335sp_Blaža, 969/180, 969/182, 524/29, 524/3, d.527/5, 524/12, d.549/3, 549/2, d.549/3, 969/179, d.524/26, d.524/26;535/3, 969/91, 524/2, d.526/2, d.526/2, 524/10, 524/1, d.526/2, d.524/9, 537, 524/14, 524/31, d.524/15, d.524/15, 524/134, 524/13, d.524/33, d.524/15, d.524/15, 524/7, d.524/15, 524/35;969/393, 524/36;969/392;524/37, 549/3, 524/33, 535/1, d.524/15, d.523, 524/30, d.524/15, d.524/15, d.524/15, d.524/9, d.524/6, d.524/6, d.523, d.523, 524/24, 969/90, d.524/22, d.524/22, d.664, d.664, d.969/181, 524/27, 969/178, d.524/21, d.524/21, d.524/8;524/20, d.778/11, d.778/11, d.778/11, d.969/1, d.969/1, 778/9, d.1430/1sp_Blaža, d.1430/1sp_Blaža, d.1430/1sp_Blaža, d.1430/1sp_Blaža, d.1430/1sp_Blaža, 651/1;651/2, 652/1;653/2, 738/2, 652/2, d.969/472, d.969/250, d.969/471, d.969/250, 558/2;560;558/1, 550/6, 550/1, 543/3;544/3, 544/2;543/5, 541, 545/2, 551/5, 543/1, 545/6, 550/4, 544/1;543/4, 545/3;545/3, 539/2, 662/3, 714/2, d.716;718/2;723/6, d.716, 648;649;650/1; d.647, 539/3; d.540, 557/1; d.540;542/2, 539/1, 662/1, 662/2, d.538/1, d.538/1, d.538/1, 538/2, 542/1, 559; d.558/4, d.558/4;558/6, 562, 545/1, 545/5, 550/3, 543/2, d.626/1, d.594/4, d.594/1, d.612;593/18, d.612, 603/2, 624;625, d.626/1;626/2, d.626/1, d.626/1, 969/467, 969/518, 969/518, 1053/21, 1053/22, 1053/24, 1053/25, d.969/146, d.969/140, d.969/140, d.969/166, d.969/166, d.969/170, d.969/170, 969/169, d.969/1, d.969/170, d.969/465, d.969/465, 1053/18;1053/19, 969/469, d.969/293, d.969/295, d.969/290, d.969/290, d.969/290, 969/295, d.969/138, d.969/138, 1053/3, 969/466, d.969/140, d.969/166, 969/167, 969/139, 969/168, 969/143, 969/169, d.969/256, d.969/256, d.597/3, d.597/3, d.600/1;599/1, 601; d.600/1, d.597/3, d.600/1, d.597/3, d.763, d.763, 569/10, 569/8;569/9, 569/5, d.580/1, 579; d.580/1, d.578, d.578, 603/6;603/7, d.603/13, d.603/13, 582/1, 582/2, 589/2, 590/1, 590/3, 590/4, d.591/1, d.675; d.615, d.615, 591/2;591/4, d.615, 617, d.969/1, d.969/1, d.969/1, 764/1;777/5, 596/1;597/7, d.597/4, d.597/4, 597/9, d.597/4, d.602/4, d.602/4, 606/2;606/3, d.597/2, d.597/8, d.597/8, d.597/2, d.597/8, 597/6, 602/2;602/3, d.571, d.603/1, 603/8; d.603/11; d.603/1, d.594/2, 969/123, d.593/16, d.622/3, d.622/1, 621/5; d.621/4; d.621/1, 739, 969/125; d.593/27, d.593/27; 969/124, d.592, d.571, d.571, d.593/16, 593/17, d.603/1, d.603/1; d.603/11, d.594/2, d.622/3, d.622/3, 621/6, d.621/1; d.621/4, d.622/1, 611, 969/130; 969/131, 593/21, 593/20; 969/82; d.969/80, 969/19; d.969/80, 603/12, 629/3; 629/2, 747/2, 969/156; 969/157, d.969/155, d.969/155, 969/369, 969/370, 969/367, 969/128, d.969/6; 596/2; 969/126; 778/8, d.969/6; d.256/2, 549/2, d.660/4, d.660/4, d.550/1, d.550/1, 660/2, d.593/25, 969/259, 628/1, 568/3, 568/1, d.550/2, d.550/2, 660/3, 660/5, 569/7, 969/24, d.969/257, d.969/257, 572/1, d.969/258, d.969/258, 969/112; 969/188, 969/111, 969/110, 663/1, d.660/1, d.660/1, d.969/254, d.969/254, d.969/254, d.969/254, 778/7, d.778/2, d.778/2, d.778/2, 597/5; d.778/2, d.604/1, 599/2; 600/2, d.604/1; d.604/2, d.604/2, d.604/1, 608/1, d.604/2; d.604/1, 606/4; 606/5; 607, 597/1, d.777/4, 777/3, d.777/4, d.777/4, 969/184, 969/115, 969/116, 569/2, 569/4, 569/1, 593/13, 969/133, 593/22; 969/132, 603/9; 603/10, 609/2, 609/4, 628/1, 625, 626/2; 622/2, 746; 747/1, 1053/12; 969/158, d.969/154, d.969/154; 1053/14, 969/173, 969/368, 969/116, 594/6, d.969/1, d.593/9, 594/1, d.593/10, 603/3; 603/4, 593/23, d.594/1, d.594/1, d.593/5, d.593/14; d.593/9, 593/11, 593/5; 593/7; 593/8; 969/120; 969/121; 969/122, d.593/14; d.593/9, d.593/9, 623, 1053/8; 1053/10; 969/418, d.969/160, d.969/160, 969/397, 581/1, 581/2, 586, 590/2, 590/4, d.591/1, d.615; d.591/1, 619, d.620/1, 616, d.620/1,

d.567, d.969/1, d.550/3, 566;569/6, d.570, d.572/2, d.570, d.572/2, d.570, d.614, 593/19;593/26, 593/15, d.592, 622/4;622/5, 621/1;621/8,621/3, 621/2, 740, d.593/3;969/137;969/136, d.593/3, d.593/3;969/161, 969/76, 969/381,969/380, d.969/252, d.969/252, d.593/4, d.593/1, 969/78, d.593/1, d.593/4, 969/379, 969/162, 969/378, 969/377, 969/163,778/5, 778/14, 778/6, d.969/420, 969/253, 969/419, 969/383;969/384, 1022/1, d.1430/42sp_Blaža, 1430/44sp_Blaža, 1027/10, d.553, d.553, d.555/1,1028/1, 653/2, 761;762, 1028/6,1028/7, 969/327;969/328;969/329;969/330, d.555/1, 558/9, 644;659;d.647, 1028/2;1028/5, 558/10, d.647, d.647, 1027/5, 1028/3,653/1, 1027/2;1027/3;1027/4;1028/4, 558/5, 558/4, 1027/6;1027/8, 1027/1, 969/141:969/142;969/292, d.969/138, d.969/140, d.640, 969/251, 1430/81sp_Blaža, 628/4, 594/3, 594/28, 629/5, 606/1, 629/1, 969/468;d.1053/20, d.1053/20, 1053/7, 969/470, 603/5, 593/12, 603/14, 609/1, d.627/1, d.627/1, d.627/1, 1053/4, 1053/6, 658/1, 656/3, d.656/1, d.656/1, 597/9, d.777/10,d.777/10, 660/6, 969/113;969/114, 969/109, d.550/1, 663/3, 558/2, 1027/10, 593/7, d.591/3, d.591/3, 591/2,d.524/5, d.524/5, d.524/7, d.524/7, d.524/7, 969/478, 969/476,969/117, 969/475;969/477, 969/118, 778/15;778/16, 580/2, 618, 1430/334sp_Blaža, d.1430/1sp_Blaža, 1430/333sp_Blaža, d.1430/262sp_Blaža, d.1430/262sp_Blaža, d.1430/262;d.1430/1sp_Blaža, d.1430/1, 1430/268sp_blaža, d.1430/263 spBlaža, d.1430/263 spBlaža, d.1430/269, d.1430/269, 1430/264;d.1430/263spblaža, d.1430/263 spBlaža, d.1430/263 spBlaža, d.1430/263 spBlaža, 1430/318;1430/319sp_Blaža, d.1430/42sp_Blaža, 556/2, d.555/5, d.555/2, 738/1, d.969/471, d.969/471, d.524/23, d.524/23, 547/2, d.547/3, d.547/3, 524/18;524/19;547/1, d.524/8, d.591/1, d.969/1, 610, 628/1, 557, d.729 i dr.,644, d.969/1, 560, d.969/1, d.969/1, d.1430/1 sp_Blaža, d.969/1;969/481, 638;793;d.969/1, 670, 642/1, d.969/1, 778/2, 969/40, d.591/1, d.593, d.591/1, d.969/1, d.969/1, d.969/1, d.969/1, d.969/1, d.1430/1 sp_Blaža d.1430/1 sp_Blaža, d.1430/1 sp_Blaža, d.1430/80sp_Blaža, 1430/317 sp_Blaža, 1430/315 sp_Blaža, d.969/1,d.969/1, d.969/1, d.969/1,d.1430/1 sp_Blaža, d.1430/1 sp_Blaža, 969/469, d.969/1, d.969/283, 969/284, d.969/283, d.969/283, d.969/283, d.969/283, d.969/288, d.969/1, d.969/1

K.O. DAŠTANSKO (SP_DAŠTANSKO)

d.242/4, d.242/6, d.242/6, 241/1;241/2, d.969/1, 249/9, d.242/6, d.242/10, d.242/10, 242/5, 969/437, 969/438, 969/439, 511;969/427, 969/430, 242/3, d.969/1, 266, 254/4, 969/217, d.242/7, 254/3, 244/2, d.243/1, d.243/1, d.242/1, 969/218, 264, 969/440, 969/441, 969/436, 969/435, 969/434, 969/433, d.234/1, d.208, d.208, 242/8, 240/1, 234/21, 243/2, 238, 236/2, 237;236/6, 236/4, 236/5, 236/1, 244/3;d.254/1 d.234/1, 245, d.969/1, d.969/1, d.969/1, d.234/1, d.969/1, d.969/1, d.969/1, 969/516

K.O. RAVNE

1418, 1427, 285/1 SP BLAŽA , 361/1, 494, 495/2, 496/1, 508/1, 847, 861, 672/1, 672/2, 670, 730, 731, 746/1, 771, 673, 674, 675, 676, 739, 748/2, 762, 1402, 1403, 1407, 1411, 1412/1, 137, 158/1, 174/4, 218, 262/2, 852/2, 134, 135, d.78 SP BLAŽA, d.78 SP BLAŽA, 405, 736, 737, 548, 549, 780, 662, 663, 667/1, 749/2, 820/1, 820/2, 652/3, 654/2, 656, 657, 658/1, 749/3, 454, 764, 742, 740, 744, 743, 741, 770, d.1430/133 SP BLAŽA, d.1430/133 SP BLAŽA, 465/14 SP BLAŽA, 158/2, 318; 314/4 SP BLAŽA , 174/1, 174/3, 187, 217, 262/3, 852/3, 39/2, 171/2, 190/2, 191/1, 203/3, 203/5, 207, 242/1, 260, 267, d.1430/134 SP BLAŽA, d.1430/134 SP BLAŽA d.1430/134 SP BLAŽA, 52, 56, d.2/1 SP BLAŽA, d.63/1 SP BLAŽA, 63/3;d.63/1, 111, 157, 173/2, 197, 199, 269, 365, 855, 136, 173/1, 22, 27, 166, 200, 266, 303, 377, 114, 198, 253, 857, 858/1, 858/2, 306, 307, 482, 452/1 SP BLAŽA, d.1430/1 SP BLAŽA, d.1430/1 SP BLAŽA, 446/6, 310, 316, 323, 444/1, 444/2, 563/1, 314, 319, 569, 570, 313, 534, 477, 413, 243/1, 243/2, 786/1, 786/2, 469/11;469/35;469/50 SP BLAŽA, d.469/10 SP BLAŽA, 469/9;d.469/10 SP BLAŽA, 790/3, 790/4, 793, 794/1, 795, 825, 490, 630/1, 630/2, 630/3, 635 648, 709, 714, 715, 725, 726/1, 1430/47 SP BLAŽA, 488, 489, 499/1, d.1430/46 SP BLAŽA,

d.1430/46 SP BLAŽA, d.1430/46 SP BLAŽA, d.1430/46 SP BLAŽA, d.1416/1 ;1417/1 SP
BLAŽA, 647, 680, 683, 684, 710, 724, 727, 465/8 SP BLAŽA, d.1430/14 SP BLAŽA,
1430/59 SP BLAŽA, d.1430/14 SP BLAŽA, d.1445 SP BLAŽA, d.1445 SP BLAŽA, 682,
1412/9 SP BLAŽA, 1412/2 SP BLAŽA, 1412/7 SP BLAŽA, 1410/1;1410/2 SP BLAŽA,
1430/15 SP BLAŽA, 1430/60; 465/11 SP BLAŽA, 643, 1407/6;465/14 SP BLAŽA, 465/6 SP
BLAŽA, 720, 723/1, 723/2, 774, 775, 465/12 SP BLAŽA, 465/1 SP BLAŽA, 498, 499/2
497, d.1430/46 SP BLAŽA, 1416/46;1430/47;SP BLAŽA, 1417/1;1445 SP BLAŽA, 1430/47
SP BLAŽA, 649, 1407/8 SP BLAŽA, 681, 685, 708, 712/2, 713, 1409/4 SP BLAŽA,
1411/5;1411/6 SP BLAŽA, 726/2, 726/3, 329/1, 330/1, 330/3, 341/2, 826/1, 826/2, 848, 468,
769/5, 57, 5/8 SP BLAŽA, 297, 385, d.2/1 SP BLAŽA, 224, 384, 44, 164, 209, 40, 62, 127/1,
127/2, 156, 170, 255/1, 255/2, 6, 11, 12, 13/1, 13/2, 239, 370, 2/2;d.2/1 SP BLAŽA, 101/3,
1/19;1/1 SP BLAŽA, 222/4, 231/5, 381, 101/2, 140, 182/3, 222/1, 231/4, 97, 101/4, 143,
222/2, 231/3, 415, 182/2, 183, 222/5, 379, 433/1, 433/2, 47, d.2/1 SP BLAŽA, d.2/1 SP
BLAŽA, d.2/1 SP BLAŽA, 223, 240, 369, 414, 50, 63, d.2/1 SP BLAŽA, 241, 408, 19, 20,
58, d.2/1 SP BLAŽA, 220, 228, 232, 236, 256, 21, 125, 128/1, 128/2, 151, 152, 227, 235, 238,
371, 124, 213/1, 213/2, 221, 237, 248/2, 251/2, 252, 382, 249, 250/2, 24, 49, 148, 230, 250/1,
45, 163, 206, 210, 259, 298, 42, 43, 154, 165, 204, 208, 225, 258, 99/2, 46, 162, 299/1, 3, 5,
84, 86, 177, 2, 7, 8, 83, 176, 179, 79, 80/2, 184/2, 76, 77, 81, 82, d.2/1 SP BLAŽA, 2/5 SP
BLAŽA, 2/4 SP BLAŽA, 75, 14, 15, 18, 181/2, 376, 409, 829, 16, 17, 98/1, 98/2, 229, 374,
375, 1380, 1387, 1390/2, 1381, 1383/1, 1384, 1367, 1368, 1369/1, 1378, 1386/1, 1371, 1372
1373/1, 1374, 1375, 1376, 1382/1, 1391, 1392, 1393, 1394, 279/1, 279/2, 295, 478/2, 484,
486, 502, 531, 532, 533, 561, 292/1, 292/2, 289/1, 289/2, 290, 296, 485, 503/1, 509/1, 557,
572, 556, d.203/33 SP BLAŽA, 112;111/1 SP BLAŽA, d.1430/1 SP BLAŽA, 277/1, 277/2,
461/1, 461/2, 474, 853, 278/1, 278/2, 283, 455, 456, 457, 237 SP BLAŽA, 286/1, 286/2,
471/1, 471/2, 471/3, 527, 528, 280/1, 280/2, 287/1, 287/2, 287/3, 288, 291, 294/1, 294/2, 308,
467/1, 467/2, 467/3, 478/1, 478/3, 521, 522, 523/1, 523/2, 539, 282, 284, 293, 464/2, 465,
466/1, 473/1, 473/2, 483, 487/1, 487/2, 553/1, 573, 281, 285/2, 479/2, 510/1, 524, 525, 526,
551, 552, 462, 463/1, 463/2, 501, 1356, d.469/47 SP BLAŽA, d.469/47 SP BLAŽA, 493/1,
850, 851, 605, 830, 831, 839/2, 840, 846/1, 827/2, 837/4, 837/5, 837/7, 838, 839/4, 841/1,
846/2, 837/3, 839/6, 828/1, 828/2, 833, 836/1, 836/2, 821/2, 842, 3 SP BLAŽA, 95, 105,
398/5, 424/2;423;465/15 SP BLAŽA, 375/2 SP BLAŽA, 819, 1379, 765, 766, 767, d.203/33
SP BLAŽA, 123, 214, 270, 335, 355, 406, 215, 342, 361, 362, 363, 432, 331, 332, 333, 338,
339, 364, 380, 386, 387, 403/2, 390, 398/1, 403/1, d.1430/1 SP BLAŽA, d.1430/1 SP
BLAŽA, 117, 122, 271/2, 272/1, 272/2, 273, 274/1, 274/2, 275, 271/1, 301, d.1430/1 SP
BLAŽA, 109, 110, 118, 119, 120/1, 120/2, 120/3, 121, 300, 686/2, 704/2, 781/2, 784/2, 784/3
845/2, 686/1, 704/3, 781/1, 782, 783, 845/1, d.78 SP BLAŽA, 451, 519, 520, 559, 560,
350/1;351 SP BLAŽA, 452/2, 518, 324, 325/1, 325/2, 325/3, 203/76 SP BLAŽA, 203/75 SP
BLAŽA, 447/1, 447/2, 453/1, 453/2, 542, 543/1, 544/1, 545/1, 545/2, 546/1, 546/2, 547,
576/1, 577, 804, 516, 822, 508/2, 226, 247, 248/1, 248/3, 334, 344, 359, 360/1, 360/2, 434,
435, 881/1, 536, 821/1, 540, 529, 311, 312, 450, 541, 543/2, 544/2, 545/3, 545/7, 493/2,
493/5, 493/7, 493/8, 514/1, 515, 517/1, 580, 582, 806, 807, 809/1, 809/2, 810/1, 810/2, 814,
816, 823/1, 823/2, 803, 808, 813/1, 813/2, 614, 615, 616, 617, 618, 619, 698/1, 465/9 SP
BLAŽA, 1398/1;1405/5 SP BLAŽA, 778, 785/1, 785/2, 859/1, 859/2, 860, d.1430/1 SP
BLAŽA, 645/1, 646/1, 607/1, 620, 699/1, 699/3, 700, 701, 702, 707,802/1, 863, d.203/9 SP
BLAŽA, 1430/16 SP BLAŽA, 609, 610, 611, 613, 854, 449/2, 493/4, 493/6, 514/2, 517/2,
511, 512/1, 513/1, 242/2, 263, 264, 265, 328/2, 340, 203/33 SP BLAŽA, 326/2, 327, 400,
401, 328/1, 358/1, 354, 391/1, 391/2, 812, 815, 824/1, 824/2, 590, 593, 594, 595/1, 476/1,
476/2, 585, 586, 587, 591, 592, 597,396, 352, 392, 347, 348, 349, 350, d.1430/207 SP
BLAŽA, 1430/206 SP BLAŽA, 304, 305/1, 305/2, 345, 346, 393, 351, 395, 598, d.1430/1 SP
BLAŽA, d.1430/1 SP BLAŽA, 203/33 SP BLAŽA, 745, 747, 757, 1396, 1397, 1398, 31,

36, 37/1, 37/2, 404/1, 404/2, 404/3, 34, 35, 38, 186, 402, 130, 131/1, 383, 262/1, 48, 174/2, 174/5, 188, 195, 302, 378, 852/4, 314/3;317 SP BLAŽA, 29/1, 30/2, 852/1, 651/1, 666/1, 651/2, 666/3, 666/4, 651/3, 666/2, 653, 201, 1430/209;248/2;248/3 SP BLAŽA, 60/1, 61/1, 61/2, 126/1, 126/2, 171/1, 202, 212, 244, 245, 257, 510/2, 608, 790/2, 246/1, 246/2, 603/2, 604/2, 606, 1412/2, 558/2, 1369/2, 1383/2, 1385, 1386/2, 1430/233 SP BLAŽA, 101/5, 144,182/1, 222/3, 231/2, 407, 231/1, 335/6 SP BLAŽA, 320/1, d.203/58 SP BLAŽA, d.203/58 SP BLAŽA, 320/2, 321/1, 658/2, 671/2, 728/1, 729/1, 738/2, 738/4, 772, 671/3, 728/2, 728/2, 734, 735, 738/3, 779, 671/4, 32/2, 33/2, 185/1, 410/1, 412/2, 412/4, 32/1, 33/1, 184/1, 184/3, 185/2, 373, 410/2, 412/1, 412/3, 41, 53, 159, 167, 196, 233, 268/1, 268/2, 268/4, 268/3, 652/1, 654/3, 669, 748/3, 749/4, 652/2, 1430/354 SP BLAŽA, 654/1, d.1430/9 SP BLAŽA, 1430/10 SP BLAŽA, 1430/10 SP BLAŽA, 654/1, 748/1, d.1365/5 SP BLAŽA, 664 665,667/2, 667/3, 749/1, 553/2, 554, 555/1, 555/2, 472/2, 473/3, 503/2, 504/1, 504/2, 509/2, 388, 389/1, 389/2, 194/1 SP BLAŽA, 194/4 SP BLAŽA, 343, 469/49;469/5;469/48;1390/1 SP BLAŽA, 621, 687, 688, 689, 690, 691/2, 691/3, 691/4, 692, 693, 694, 704/1, 781/3, 781/4, 784/1, 832/2, 845/3, 1795, 691/1, 832/1, 99, d. 203/33 SP BLAŽA, 96/2, 844/2, 845/4, 849/2 856/1, 856/2, 232/1 SP BLAŽA, 469/3, 500/2, 25/1, d.1430/1 SP BLAŽA, d.1430/1 SP BLAŽA, 149/5, 168/2, 211/2, 149/2, 149/4, 25/2, d.1430/1 SP BLAŽA, d.1430/1 SP BLAŽA 149/1, 168/1, 211/3, 149/3, 168/3, 211/1, 28/2, 172, 668, 750, 751, 752, 753, 754, 755, 80/1, 129/3, 132/3, 129/2, 132/2, 131/2, 132/1, 129/1, 73/1;73/2;63/5;72 SP BLAŽA, 777, 843, 844/3, 844/1, 844/4, 844/5, 746/2, 1401/2, 758, 759, 760, 761/1, 761/2, 1401/3, 1408, 1410/2, 1417/2, 1401/1, 1417/1, 1400, 1415, 205, 192/1, 193/2, 193/1, 192/2, 328/3, 356, 357, 464/1, 466/2, 189, 191/2, 368/2, 23, 51, 113/2, 160, 190/1, 194, 203/1, 203/2, 203/4, 234, 368/1, 190/3, 112, 113/1, 563/2, 545/4, 545/5, 545/6, 9/1, 178, 9/2, 10, 607/2, 699/2, 460/1, 469/4, 558/1, 309/2, 315/1, 320/3, 565, 309/1, 318/1, 315/3, 321/2, 322, 491, 492, 564, 566/2, 571, 329/2, 336/1, 336/2, 431, 469/1, 470/1, 470/2, 505, 695, 696, 697, 817/1, 817/2, 337, 145, 718, 678, 366, 367, 562, 101/1, 251/1, 465/10 SP BLAŽA, 2/8 SP BLAŽA, 153, 446/3, 566/1,567, 568/1, 155, 54/1, 495/1, 496/2, 1397/1;1397/2;1396 SP BLAŽA, 588, 589, 596, 811/1, 811/2, 550/1, 550/2, 603/1, 604/1, 808, 448/1, 448/2, 449/1, 512/2, 513/2, 1377/1, 1389/2, 1377/2, 1389/4, 1388, 1389/3, 1389/5, 1382/2, 1389/1, 1390/1, 802/2, 802/3, 446/2, 446/4, 446/5, 317, 445, 446/1, 568/2, 472/1, 358/2, 180, 500/1, 711, 712/1, 175/1, 175/2, 175/3, 768/3, 768/1, 769/1, 768/2, 769/3, 769/4, 769/2, 651/6, 651/5, 651/4, 92, 93, 219, 411, 595/2, 480, 827/1, 827/2, 839/5, 834, 835, 839/1, 839/3, 841/4, 846/3, 475/1, 475/2, 1373/2, 469/2, 181/1, 650, 733/1, 733/2, 733/3, 733/4, 733/5, 733/6, 756/1, 756/2, 732/3, 719, 55,d.1430/1 SP BLAŽA, 661/1, 661/2, 671/1, 738/1, 794/2, 794/3, 794/3, 796/1, 796/2, 797/1, 797/2, 797/3, 797/4, 797/5, 797/6, 797/7, 797/8, 797/9, 797/10, 797/11, 797/12, 797/13, 797/14, 797/15, 797/16, 797/17, 797/18, 797/19, 797/20, 797/21, 797/22, 798/1, 798/2, 799/1, 799/2, 800/1, 800/2, 59, 104/2,732/1, 732/2, 1416, 1399, 1404, 1405, 1406, 146, 72, 78, 142, 147, 254, 341/1, 535, 537, 574/1, 599/3, 600, 644, 655, 763, 779, 1735, 1736, 1737, 1738, 1739, 1740, 1741, 1742, 1743, 1744, 1745, 1746, 1747, 1748, 1749, 1750, 1751, 1752, 1753, 1755, 1778, 1780, 1782, 1786, 1791, 1793, 1794, 506, 91, 96/1, 104/1, 507, 599/1, 599/2, 599/4, 1766/2, 1766/3, 4, 107, 397, 423, 430, 441, 460/2, 575, 576/2, 579, 583, 612, d.469/1 sp_Blaža, 321/1 sp_Blaža, 862, 867, 880, d.469/1 sp_Blaža, d.469/1, 474/1 sp_Blaža, 1409, 1410/1, 1766/1, 1779, 1781, 1783, 1787, 1788, 1792, d.1430/1, 574/2.

K.O. STRICA (SP_DAŠTANSKO)

969/1,

- (4) Istražno-eksploatacioni prostor "Droškovac-Brezik", definisan je koordinatama prelomnih tačaka:

Koncesiono područje „Droškovac-Brezik“

Broj tačke	Y	X
1	6 528 000,00	4 889 350,00
2	6 529 600,00	4 890 510,00
3	6 526 300,00	4 890 000,00
4	6 527 400,00	4 891 000,00

- (5) Istražno - eksploatacioni prošireni prostor ležišta "Droškovac-Brezik", površine 288 ha (2875500 m²), lociran je na parcelama (katastarskim česticama) po starom i novom premjeru, (K.O. Pržići, K.O. Strica i K.O. Vareš).

Po novom premjeru, radi se o slijedećim katastarskim česticama:

K.O. PRŽIĆI

516, 517, 545, 546, 550, 561, 562, 563/2, 567/1, 608, 680/1, 681, 682, 544, 547, 552, 553/1, 553/2, 554, 558/1, 558/2, 564, 583, 678, 679, 548, 555, 556/1, 556/2, 566, 586, 589, 662/1, 662/2, 612, 585, 601, 602, 603, 604(dio), 605, 613, 614, 615/1, 616/1, 663, 683, 684, 685, 686/1, 686/2, 597, 598, 599, 600/1, 600/2, 672, 673, 674, 590, 609, 661, 557, 559, 560, 580/1, 580/2, 580/3, 580/4, 581/1, 581/3, 518, 519, 527/1, 527/2, 529/1, 529/2, 530, 535, 536/1, 536/2, 537/2, 551, 568/3, 587, 588/1, 588/2, 622, 623, 531, 532/1, 532/3, 534/2, 497, 646, 647, 648, 642, 481, 482, 486, 487, 488, 637, 638/1, 638/2, 639, 641, 644, 652, 653, 627, 628, 629, 630, 651, 631, 632, 640, 643, 649, 650, 524, 525, 610, 624, 633, 634, 664, 665, 666, 667/1, 667/2, 668, 669, 657/1, 657/2, 658, 659, 675, 693/2, 695/4, 696/1, 700/1, 493, 494, 496(dio), 475, 625, 626, 635, 636, 655/1, 655/2, 591, 611, 671, 687, 689, 690, 480, 501, 502, 503, 582, 522, 523, 520, 521, 506, 507, 508(dio), 509/1, 509/2, 491, 474, 510, 511, 512, 514/5, 489, 476(dio), 478, 479/1, 660/1, 660/2, 810/1, 810/3, 809(dio), 810/5(dio), 810/2(dio), 810/4, 514/2, 693/1(dio), 694, 695/1, 696/4, 698, 699, 700/2, 695/3, 696/2, 695/2, 696/3, 490, 498, 504, 505, 815/4(dio), 670/2, 688/2, 816(dio), 1035/2, 499, 500, 680/2, 654, 514/3, 477, 514/7, 515, 483, 484, 485, 492, 526, 543(dio), 549, 565, 606, 607, 645, 656, 676, 677, 834, 1024, 1025, 1026(dio), 1036, 702(dio), 473, 479/2, 479/3, 513, 514/1(dio), 514/4, 514/6, 514/8, 528, 533, 539/1, 670/1, 670/3, 688/1, 691, 697/1, 835/1(dio), 1035/1(dio), 1037(dio), 532/2, 532/4, 534/1, 537/1, 538, 539/2, 539/3, 540, 541, 542, 563/1, 568/2, 569/1, 569/3, 570, 571, 572/1, 572/2(dio), 573(dio), 574, 575, 576, 577/1, 577/2, 577/3, 577/4, 578, 579, 581/2, 584, 592, 593, 594/1, 594/2, 595/1, 595/2, 596/1, 596/2, 617, 618, 619/1, 619/2, 620/1, 620/2, 621, 815/1(dio), 815/5, 833/1(dio), 833/2, 835/3, 835/4, 567/2, 568/1, 569/2, 580/5, 581/4, 615/2, 616/2, 619/3, 619/4, 620/3, 620/4.

K.O. STRICA

1004(dio) 1023(dio), 1002/1(dio).

K.O. VAREŠ

1387/1, 1388/1, 1390, 1391, 1389, 917(dio), 1227(dio), 1401, 1402, 1408(dio), 1409/1(dio), 1410, 1385(dio), 1386, 1235(dio), 1228(dio), 1230(dio), 1403(dio), 1404(dio), 1405, 1406, 1394, 1395, 1396/1(dio), 909(dio), 911, 910, 916/1(dio), 915/1, 906/2, 915/2, 1409/2, 1387/2, 1388/2, 1392, 1393, 1396/3, 916/2, 912, 913, 914, 906/1(dio), 1384(dio), 1407(dio), 2305(dio), 2306/1(dio), 2308(dio), 2309(dio), 905(dio), 1355/1(dio), 1356(dio), 1358, 1411, 1412, 1413(dio), 1414/11(dio), 1414/12(dio), 907/2, 904/1(dio).

Po starom premjeru, radi se o slijedećim katastarskim česticama:

K.O. PRŽIĆI (SP_VAREŠ)

d.1458/115, d.1458/115, 1204, 1200/3;1200/34, 1209/1;1209/2, 1200/9;1200/31,
d.1200/32;d.1200/12, 1200/32;d.1200/12, 1201/2, 1237, 1443/7;1443/8;1443/9,
1443/31;d.1443/28;d.1443/12, d.1443/12;d.1443/28;1436, 1200/20, 1205, 1210;1211/2;1214,
d.1200/17, d.1200/17, 1200/16, d.1200/33, d.1200/33, 1200/8, 1200/7,
1443/21;1443/24;1443/25, 1443/2;1443/23;1443/50, 1207, 1206;1213/3, d.1200/4,
1213/1;d.1200/4, 1201/1, 1198/10, 1233/6, d.1475, d.1250, 1198/2, d.1251/3;d.1235/2,
d.1235/2, 1235/1;d.1235/2/1;1237/1, 1252/3, 1443/27, d.1443/1, d.1443/1, d.1443/1,
d.1240/1, 1476/1, d.1438/3, 1439, d.1437/1, d.1438/3, d.1438/3;d.1437/1, 1243, d.1251,
d.1251, d.1252, d.1252, 1240/3, 1443/30, 1443/29, 1254/2, 1236/52, d.1475,
1200/21;1200/21;d.1213/2, 1200/6, d.1200/7, d.1458/111;d.1200/46, d.1199/1,
1458/11;d.1200/46, d.1458/111, d.1200/11;d.1458/111, d.1458/39, d.1458/39, d.1458/1,
1458/40, d.1457/1, 1457/2, d.1457/1;1458/159, d.1200/18;1203/2, d.1202/5;d.1203/1,
d.1202/5;d.1202/5, 1211/1, d.1202/1, 1200/15;1200/2, d.1200/50, d.1200/50,
d.1200/50;1458/28;d.1458/61, d.1454/23;d.1469, 1225/6, 1225/2, 1260/2, 1217/2;d.1221/2,
1224/1;d.1458/203, 1225/4, d.1458/203;d.1263/1, d.1263/1;d.1458/1, 1260/3, d.1263/3,
d.1263/3, 1260/9, 1224/3;1225/7, 1260/4;1225/10, 1260/6;1257/2, 1458/55, 1456, 1236/3,
1225/1;1225/8;1260/5, 1260/11, d.1458/1, 1443/14, d.1443/3, d.1443/3, d.1443/3, d.1443/3,
d.1443/3, d.1443/3, d.1458/62, d.1458/62, d.1458/62, d.1458/62;d.1458/77, 1246;d.1249,
1446/2, d.1446/3, d.1446/3, d.1443/1, 1454/38, 1454/39, d.1469;1454/42, 1454/25;d.1454/1,
1222/2;1227/2, 1217/1;d.1458/1, d.1458/1, 1260/10, d.1260/7;1258;d.1458/1, d.1260/7,
d.1253/1, 1236/1, 1240/2;d.1240/1, d.1438/1;d.1438/2, d.1438/1;d.1443/37,
d.1438/1;d.1438/2;d.1443/37, 1458/27, d.1454/20, d.1454/20, 1454/30;d.1454/20, 1197,
1458/2;d.1458/158, d.1458/108;d.1458/1, 1458/202, 1458/78;252/2, d.1454/32, d.1454/32,
1454/32, d.1454/32, d.1454/32;1454/31, 1454/41, d.1454/1, d.1458/23, d.1453/23;d.1458/29,
d.1458/29, 252/4, 1466;1467;1468;1454/24, 1454/17, d.1458/33;1458/34;d.1458/35,
1458/252, 1458/76;1476/2, 1458/222, 1443/62, 1443/60, 1443/56;d.1443/1, 1443/63,
1443/55, 1443/61, d.1458/211, d.1446/1, d.1446/1, d.1446/1, d.1446/1, d.1443/1, d.1446/1,
d.1443/1, d.1446/4, d.1446/4, d.1446/5, d.1446/5, 1454/40, 1454/22, d.1454/34, d.1454/34,
1443/74, d.1240/1, d.1434/1, 1137/1;d.1137/3, 1476/1;d.1458/184, 1454/21, 1454/21,
d.1443/9;1443/52, 1260/8;d.1260/7, 252/1, d.1458/35, 1474, 1458/30, d.1463, 1458/188,
d.1463,
d.1454/1, d.1458/1, 1200/1;d.1458/1, d.1200/8, d.1443/53, d.1237/1;d.1225/1, d.1458/1,
d.1237/1, d.1443/1, d.1458/1, 1477;d.1458/1, d.1458/1, d.1174/1, d.1458/1, 1176, d.1454/1,
d.1458/1, d.1458/1, d.1458/1, d.1458/1, d.1458/1, d.1458/1, d.1458/1, d.1212, 1213/3,
1458/102, d.1443/1, 1443/30, d.1443/1, d.1443/1, d.1443/1, 1458/145, d.1458/1, d.1200/1,
d.1200/1, d.1200/1;1458/98, d.1202/2;1458/100,1458/220, 1458/218, 1458/219, 1458/216,
1458/103, 120/23;1200/24, d.1200/13, 1202/1, d.1200/25, 1200/48, 1458/164, 1458/165,
d.1200/10, d.1200/10, d.1200/10;1200/57, d.1200/30, d.1200/25, 1200/44, d.1200/30,
d.1200/30, d.1200/30, 1458/110, 1458/107, 1200/29, 1200/45, d.1458/1, d.1254/3,
1254/10;d.1254/3, d.1254/4, d.1254/4, d.1254/9;d.1254/3, d.1254/5, d.1254/5, d.1254/5,
1226/4;d.1226/1, 1226/3, d.1226/1, d.1226/1, 1256;d.1226/1, d.1223/5, 1228,
d.1174/1;d.1458/1, d.1174/1, d.1458/1, d.1160/1,1458/221, 1458/217, d.1200/47, 1202/3,
d.1200/47, d.1458/111, 1200/46, d.1237/1, d.1443/53, d.1443/1, d.1443/49, d.1443/1,
d.1443/1.

K.O. VAREŠ

1387/1, 1388/1, 1390, 1391, 1389, 917(dio), 1227(dio), 1401, 1402, 1408(dio), 1409/1(dio),
1410, 1385(dio), 1386, 1235(dio), 1228(dio), 1230(dio), 1403(dio), 1404(dio), 1405,

1406,1394, 1395, 1396/1(dio), 909(dio), 911, 910, 916/1(dio), 915/1, 906/2, 915/2, 1409/2, 1387/2, 1388/2, 1392, 1393, 1396/3, 916/2, 912, 913, 914.
906/1(dio), 1384(dio), 1407(dio), 2305(dio), 2306/1(dio), 2308(dio), 2309(dio), 905(dio).

SP_VAREŠ

158/4;158/2;157/2, d.157/1, d.158/2, d.153, d.156/1, 156/2, d.156/1, d.197/1, d.197/1.

K.O. STRICA (SP_DAS'TANSKO)

d.969/1, 1007.

- (6) Istražno-eksploatacioni prostor "Borovica-Semizova Ponikva", definisan je koordinatama prelomnih tačaka:

<i>Koncesiono područje "Borovica- Semizova Ponikva"</i>		
Broj tačke	Y	X
1	6524423,00	4890708,00
2	6521931,00	4891198,00
3	6519600,00	4892200,00
4	6519768,68	4892565,52
5	6519924,73	4892957,24
6	6520571,09	4893929,71
7	6522276,00	4893770,00
8	6524000,00	4893000,00
9	6524000,00	4892000,00
10	6524500,00	4891500,00
11	6524423,00	4890708,00

- (7) Istražno-eksploatacioni prošireni prostor ležišta "Borovica-Semizova Ponikva", površine 991 ha (9912759 m²), definisan je koordinatama prelomnih tačaka i lociran je na parcelama po starom i novom premjeru (K.O. Borovica, KO Dragovići, KO Pogar).

K.O. BOROVIKA(po novom premjeru)

1553, 1554, 1555, 1556, 1557, 1326, 1327, 1501(dio), 1508, 1509/1, 1509/2, 1367, 1223(dio), 1232, 1221, 1222, 1552/1, 1552/2, 1432, 1561, 1562, 1485, 1374, 1488, 475, 1231, 1375, 1470/1, 1470/2(dio), 1373, 1510, 1511, 1472(dio), 1370/1, 1370/2, 1394, 1464, 1465, 1466, 1476, 1477, 1484/1, 1484/2, 1324, 1329, 1331/1, 1333, 1372/1, 1372/2, 1328, 1330, 1332, 1334, 1340, 1426, 1383/2, 1441/1, 1441/2, 1441/3, 1443, 1444, 1451/1, 1451/2, 1376, 1378, 1381, 1382/1, 1382/2, 1383/1, 1445, 1446, 1448, 1449/1, 1449/2, 1450, 1368/1, 1368/2, 1439, 1440, 1442, 1214(dio), 1384, 1506, 1507, 1438/1, 1438/2, 1447/2, 1379, 1380/1, 1380/2, 1385, 1369/1, 1369/2, 1533, 1540, 1534/1, 1534/2, 1534/3, 1542, 1487, 1512, 1541, 1473, 1548, 1539, 1437, 1505, 1519, 1536, 1537, 1483, 1422, 1423, 1480/2, 1365, 1494/1(dio), 1495(dio), 1514, 1335, 1353, 1355/1(dio), 1490, 1233, 1336, 1341, 1351/1, 1351/2, 1491, 1339, 1515, 1523, 1545, 1546/1, 1550/2, 1551/5, 1352, 1502, 1503/1, 1520, 1521, 1493, 1516, 1524/1(dio), 1350/1, 1350/2, 1492, 1546/2, 1547/1, 1547/2, 1547/3, 1549, 1390, 1391, 1474, 1478/1, 1478/2, 1478/3, 1479/1, 1479/2, 1479/3, 1482, 1429, 1430, 1431, 1434, 1459, 1342, 1529, 1535/1, 1535/2, 1338, 1467, 1513, 1469, 1471, 1489, 1217, 1371, 1398, 1877, 1461/1, 1461/2, 1427, 1462/1, 1462/2, 1463, 1343/1, 1343/2, 1347/1, 1347/2, 1347/3, 1377, 1387, 1392, 1393, 1346/1, 1346/2, 1386, 1388, 1389, 1344, 1348, 1486, 1504, 1455, 1530,

1531, 1532, 1219(dio), 1433/1, 1433/2, 1433/3, 1452, 1453, 1224/2(dio), 1230, 1395, 1401, 1435/1, 1435/2, 1457, 1498(dio), 1499(dio), 1500, 1454, 1456, 1458, 1517, 1518, 1522/1, 1522/2(dio), 1546/3, 1550/1, 1551/1, 1551/2, 1551/3, 1551/4, 1475, 1229, 1235, 1248(dio), 1418/1, 1418/2(dio), 1419(dio), 1322/2, 1323, 1420, 1421, 1220(dio), 1225(dio), 1234, 1249(dio), 1397, 1399, 1337, 1428, 1480/1, 1481, 1224/1(dio), 1224/3, 1400/2, 1543, 1544, 1558, 1559, 1560, 1528/2(dio), 1355/2, 1468/4(dio).
502(dio), 1331/2, 1396, 1400/1, 1436, 1447/1, 1526(dio), 1791/1(dio), 1791/2(dio), 1794(dio), 1795, 1879(dio), 1887/2, 1792(dio), 1901, 1902(dio), 1904(dio), 1236(dio), 1250(dio), 1251(dio), 1345, 1349, 1354(dio), 1366, 1416(dio), 1424/1, 1538, 1873(dio), 1886(dio), 1887/1(dio).

K.O. DRAGOVIĆI (po novom premjeru)

1652, 1657(dio), 1650, 1653, 1651, 1660/1(dio)
1499(dio), 1655, 2114(dio), 2115(dio), 2116, 2121(dio), 1490(dio), 1498(dio), 1654, 1656(dio).

K.O. POGAR (po novom premjeru)

1017, 1018, 757/1, 963, 758/2, 860, 861, 814, 815, 824, 833, 966/1, 966/2, 966/3, 967, 968, 969, 970, 971, 995, 996, 965, 979, 1010, 1012/1, 1012/2, 1011, 794/3, 793/2, 794/1, 798/1, 798/2, 799, 794/4, 797(dio), 984/1, 856, 857, 954, 955/1, 955/2, 956, 966/4, 974, 964, 975, 862/1, 862/2, 863, 858, 859, 808, 809/1, 809/2, 810, 1008, 793/1, 794/2, 795, 804/1(dio), 1002, 1003, 1004, 1005, 1006, 1007, 1009, 985,
986, 987, 988, 989, 990, 991/1, 992, 993/1, 993/2, 994/2, 994/3, 800/2, 801/2, 801/3, 806, 807, 49/2, 800/1, 801/1, 802(dio), 849/1, 972, 973, 850, 851, 853/2, 853/3, 854/2, 855/1, 867, 869, 870/1, 870/2, 870/3, 871, 864/1, 864/2, 864/3, 865, 866, 868, 853/1, 854/1, 855/2, 873, 874, 880, 933/1, 933/2, 933/3, 943, 890, 929/1, 888, 889/1, 889/2, 929/2, 937, 938, 939, 940, 887, 754, 755(dio), 1023, 1024, 1025, 1026, 757/2, 756(dio), 916, 917, 918, 919, 922, 923, 911, 912, 924, 925, 928, 897/2, 920/1, 920/2, 812, 813, 842, 843, 777, 981/1, 981/2, 900, 901, 891, 881, 892, 893, 944, 945/1, 945/2, 946, 886, 930, 942, 876, 877, 878, 879, 898, 899, 904, 905, 906, 907, 908, 909, 910, 931(dio), 932/1, 932/2, 820, 832, 844, 821, 825, 931, 816, 818/1, 818/2, 819, 822, 823, 826, 827, 828/1, 828/2, 829, 834, 830, 835, 836, 837, 839, 840/1, 841/1, 841/2, 982/1, 982/2, 977, 962, 894, 896, 978, 895, 976, 983/1, 983/2, 947/2, 948, 951/1, 951/3, 953, 935, 936, 1015, 1016, 959/1, 758/1, 980/1, 980/2, 1020, 1021, 1031/2, 768/1(dio), 768/2, 769, 1045, 1019, 1033/1(dio), 884, 885, 934, 941, 902, 903, 913, 914, 915, 929/3, 1125/2, 998/1, 999, 1000/3, 1001/2, 998/2, 998/3, 998/4, 998/5, 1000/1, 1000/2, 1001/1, 852, 961/1, 961/3, 951/2, 951/5, 947/1, 949/1, 950/2, 951/4, 949/2, 950/1, 947/3, 882, 883, 997/2, 770, 997/1, 838, 840/2, 817, 757/3, 952.
794/5, 875, 927, 1077(dio), 1078, 1079, 1080, 1081(dio), 1082/1, 1122/2, 1134, 1135, 1138, 1136(dio), 1022, 1049/1(dio), 752/1(dio), 811, 872, 897/1, 921, 926, 957, 959/2, 960, 961/2, 980/3, 981/3, 982/3, 983/3, 984/2, 991/2, 994/1, 1013(dio), 1014, 1048(dio), 1119(dio), 1125/1(dio), 1126, 1127.

Po starom premjeru, radi se o slijedećim katastarskim česticama:

K.O. BOROVIĆA (SP_BOROVIĆA) po starom premjeru:

d.57/1;d.58/1;706/317;d.706/1,57/1,d.59/1;706/150;706/318, 706/29;d.706/1, 679/4;d.679/8, d.679/8, d.32, d.36/1;d.706/1, d.35, d.35;d.36/1, 117/2, 106/14, 106/16, 106/13, 106/24, d.58/1,d.58/1,d.57/1;d.59/1;58/2;59/2, 706/158, d.706/1, 706/320, 45, d.112/1, 39, d.43/2, 106/21;106/22, d.112/1, d.94/1, d.94/1;94/2, d.112/1, d.706/1, d.706/1, 88/1;88/2;89, d.114, d.112/1, 107/8, 69/4, 65;69/2, 69/3, d.87/1, d.87/1, d.44/1, d.44/1, 679/12, 678/4;678/6, d.678/2, d.678/2, d.114;d.112/3, d.114;d.112/3, d.678/3;678/5, d.678/3;678/5, 678/1,

d.678/2;d.706/111, 706/334;d.675, 93, 109/5, d.706/111, d.706/111, d.706/111, d.706/111,d.706/111, d.706/221, d.706/221, 112/2, 110;111, d.706/1, d.109/4, d.109/4, 109/6;d.109/4, d.706/109, d.706/109, d.706/77, d.706/30, d.706/77;d.706/30, d.706/30, d.117/3, d.117/3;d.116, 706/151, 706/152, 706/110, 106/11, 706/327, d.37/3, d.37/3, 706/153, 706/154, d.706/1, d.109/3, d.109/2;d.109/3, d.109/1;d.109/2, d.109/1, d.115/1, d.115/1, 706/313, d.23, 706/312, 706/311, 706/314, d.25, 37/4, d.361, d.23, 67, d.46, 21;27, 706/76, d.36, d.20/1, d.19;706/310, 18;d.19, 44/2;44/3, d.706/1, d.706/1, 70/2, d.116, d.42/1, d.42/1;42/2, 28;29, d.676, 706/187, 706/188, d.41/1, 106/17;106/18;106/19;106/20, d.676, d.676, d.706/186, d.706/186, d.41/1, 674;706/333, d.30, d.17, d.51, d.51, d.52;d.53, d.52;d.53, 706/339, d.32, d.32;d.15, d.20/1, d.20/1, d.42/1, d.30, d.15, d.706/389, d.706/389, d.41/1, 48;49;d.46, d.46, d.706/1, d.108/1, d.108/1, d.68, d.70/1;70/3, d.70/1, d.70/1, d.68, d.68, d.68, d.69/1, d.706/1, 63/2;d.63/1;706/324, d.706/1;d.63/1;d.706/159, 706/157, 62d.63/1;d.706/159 d.676;d.706/1, 706/305, 706/309, 706/316, d.675, 92, d.35;d.36/1, 95/1;95/2, 91,40, 106/7;106/8;106/30;106/31, d.112/1, d.107/3, 706/46, 64;d.63/1;63/3, d.63/1, 706/322;d.93, d.63/1, d.63/1, d.63/1;d.69/4, d.706/47, d.706/47, d.706/331, d.706/331, d.706/331, 113/1, d.108/1;d.706/1, d.108/1, d.108/1, 706875, 706/330, d.108/1, d.108/2, d.108/2, 706/332, 706/167, 37/1;d.44/1, 34, d.61/1, 706/308, 706/307, 706/306, 106/12, d.706/28, d.706/28, 706/156, 706/328, d.706/1, d.106/23, d.106/23, 107/9, 107/6;d.107/3, d.706/155;d.706/1, d.706/155, d.61/1;60;d.69/4, d.33, d.33;d.42/1, d.33, d.61/1, d.61/1;61/2, 706/168, d.31;d.36/1, d.31, d.17, d.17;706/36;d.18, d.50;47/1;47/2, d.53;d.54;55;d.706/1;56, d.50;d.54, d.50;d.54, d.53, d.53;d.54, d.88/1;88/2, 107/12;d.118, 106/15, d.118, d.706/325, d.706/45;d.706/325, d.706/45, 679/5;d.679/6;679/11, 679/13, 706/326, d.706/1, 106/35, d.118 106/25, d.118, 107/4, 107/10;d.107/3, d.677, 66/1;66/2;66/3;d.93;706/323, 71, d.69/1, 106/36, 106/37, 107/13, d.46, d.49;d.46, 706/319, d.706/1, d.706/1, 706/304, 706/399, d.96/1, d.3/1;72, d.706/1 d.706/1, 107/3, 706/329, d.706/77, d.706/245, d.107/3, d.107/3;d.706/1, d.706/1, d.706/1, d.706/1, d.706/1 d.706/1 d.706/1, d.706/1, d.107/3, d.706/1, d.706/1, d.706/334, 706/335, d.706/1, d.706/1,d.709/1, 706/315 d.706/1, d.706/1, d.706/1.

K.O. DRAGOVIĆI (SP_DRAGOVIĆI) po starom premjeru

dio 290/1;290/2. dio 290/1;290/7, dio 290/5, dio 290/1,290/3 (sp_Potoci),
dio 128/85;dio 137/1, dio 128/86;dio 136/1;dio 138.
d.290/1, d.290/1, d.290/1, d.290/1 d.290/1, d.290/1, d.290/1 d.290/1,
d.290/1 d.290/1.

K.O. POGAR po starom premjeru

d.128/6;d.128/73;d.128/129 SP POTOCI,d.128/116;d.128/129 SP POTOCI, 1106/2 SP
VAREŠ, 1581/224;1118/8;d.1581/223 SP VAREŠ, 1105;d.1104/2 SP VAREŠ, d.95/1 SP
POTOCI, 1581/225 SP VAREŠ, d.91;d.90/3 SP POTOCI, d.90/3;d.92 SP POTOCI,
124/1 SP POTOCI, 122/9 SP POTOCI, 122/7 SP POTOCI, 117/7 SP POTOCI,
95/1 SP POTOCI;1581/24 SP VAREŠ, 96/6 SP POTOCI, d.96/1;d.96/6SP POTOCI,
d.158/24 SP VAREŠ, d.1581/24 SP VAREŠ, d.96/1 SP POTOCI, d.96/4 SP POTOCI,
d.96/4 SP POTOCI, d.90/4 SP POTOCI, d.90/4 SP POTOCI, d.1581/24 SP VAREŠ,
128/7 SP POTOCI, 1581/400 SP VAREŠ, d.1597 SP VAREŠ, d.1597;d.1581/401 SP VAREŠ
1581/402 SP VAREŠ, 1581/249 SP POTOCI, 1581/429;d.1581/420;d.105 SP POTOCI,
1581/252 SP POTOCI, 1581/247 SP POTOCI, d.105 SP POTOCI, d.105 SP POTOCI,
d.105 SP POTOCI, d.1581/431 SP POTOCI, 1581/248 SP POTOCI,
1581/431;1581/432;d.105 SP POTOCI, 97/1 SP POTOCI, d.90/2 SP POTOCI, d.90/2 SP
POTOCI, d.655/1 SP BOROVIĆA, d.655/1 SP BOROVIĆA;d.1581/24 SP VAREŠ,
d.655/1 SP BOROVIĆA;d.1581/24 SP VAREŠ, d.1581/24 SP VAREŠ, d.95/2 SP POTOCI,
96/5 SP POTOCI, 95/3 SP VAREŠ, d.96/5 SP POTOCI, d.107 SP POTOCI, d.107 SP
POTOCI, 106/2 SP POTOCI, d.90/2;d.91;d.90/3 SP POTOCI, d.90/2;d.91 SP POTOCI,

1598 SP VAREŠ, 1581/350 SP VAREŠ, 1581/348 SP VAREŠ, 1581/349 SP VAREŠ,
1581/347 SP VAREŠ, d.1581/257 SP VARRŠ. 1581/254;1581/253;1581/26 SP VAREŠ,
1581/250;d.1581/26 SP VAREŠ, d.1581/257 SP VARRŠ. 109/2 SP POTOCI, 110/1 SP
POTOCI, 112/11 SP POTOCI, d.114/1;d.113/3 SP POTOCI, d.113/3;108/2;112/6 SP
POTOCI, 114/1 SP POTOCI, d.99 SP POTOCI;d.1581/257 SP VAREŠ, d.99 SP POTOCI,
d.99 SP POTOCI, d.99 SP POTOCI;d.100/2 SP POTOCI, d.1581/257 SP VAREŠ, d. 158/257
SP VAREŠ;d.99 SP POTOCI, d.1581/257 SP VAREŠ, d.128/144 SP POTOCI, d.128/144 SP
POTOCI, d.128/144 SP POTOCI, d.128/144 SP POTOCI, d.128/144 SP POTOCI,
d.128/144 SP POTOCI, d.97/2;d.128/144;97/6 SP POTOCI, d.97/2;d.128/144 SP POTOCI
d.97/2 SP POTOCI, d.97/2;d.128/144 SP POTOCI, 97/4 SP POTOCI, d.97/5 SP POTOCI,
d.115/3 SP POTOCI, d.115/3;d.108/2;d.108/1 SP POTOCI, d.108/1 SP POTOCI, d.1581/25
SP VAREŠ, d.1581/257 SP VAREŠ, 87/1;87/2 SP VAREŠ, d.115/1 SP POTOCI, d.115/1 SP
POTOCI, 109/1 SP POTOCI, 86/1 SP POTOCI, 96/1 SP POTOCI, 94 SP POTOCI, 120 SP
POTOCI, 121;88/1 SP POTOCI, 90/8 SP POTOCI, 90/7 SP POTOCI, d.90/1;d.90/7 SP
POTOCI, 90/1 SP POTOCI, d.103/2 SP POTOCI, d.90/6 SP POTOCI, d.90/6;d.103/2 SP
POTOCI, d.90/6 SP POTOCI, d.93;d.90/6 SP POTOCI, d.93 SP POTOCI, d.90/3 SP
POTOCI, d.90/3;d.91 SP POTOCI, d.91 SP POTOCI, d.92;d.90/3 SP POTOCI,
d.103/2;d.90/3 SP POTOCI, d.103/1 SP POTOCI, d.90/5 SP POTOCI, d.90/5 SP POTOCI
d.90/5 SP POTOCI, d.1581/257 SP VAREŠ. d.1581/257 SP VAREŠ, d.652/1 SP
BOROVICA;d.1581/257 SP VAREŠ, 673;672 SP BOROVICA, d.290/1 SP DRAGOVIČI
d.290/17 SP DRAGOVIČI, 660;661 SP BOROVICA, d.646 SP BOROVICA, 669/1 SP
BOROVICA, d.668/1 SP BOROVICA, 668/4;668/2;d.668/1;d.668/5;d.645 SP BOROVICA
d.668/3;d.645 SP BOROVICA, d.657 SP BOROVICA, d.657 SP BOROVICA, d.657 SP
BOROVICA, d.657 SP BOROVICA, 290/33 SP DRAGOVIČI;d.657 SP BOROVICA,
667/1;667/2 SP BOROVICA, d.1581/37 SP VAREŠ, d.1581/37 SP VAREŠ, 78/3 SP
POTOCI, d.128/110;d.84/1 SP POTOCI, d.128/109 SP POTOCI, d.128/109 SP POTOCI,
128/110;128/109;82;84/1 SP POTOCI, d.128/103 SP POTOCI, 128/103 SP POTOCI,
1581/226 SP VAREŠ, d.1581/37;d.1581/223 SP VAREŠ, 79/1 SP POTOCI,
83/1 SP POTOCI, 79/2;83/2 SP POTOCI, d.629 SP BOROVICA,
d.629 SP BOROVICA, d.629 SP BOROVICA;d.1581/190 SP VAREŠ, d.629 SP
BOROVICA;d.1581/191 SP VAREŠ, d.1581/257 SP VAREŠ, d.1581/257 SP VAREŠ,
d.630/1 SP BOROVICA, d.630/1 SP BOROVICA, d.1581/257 SP VAREŠ, d.1581/257 SP
VAREŠ, d.1581/257 SP VAREŠ, d.1581/257 SP VAREŠ, d.630/1 SP BOROVICA,
d.630/1 SP BOROVICA, 124/2 SP POTOCI, 122/2 SP POTOCI, 118/1 SP POTOCI, 117/1
SP POTOCI, 1119/3 SP POTOCI, d.1118/5;d.1118/1 SP POTOCI, d.128/146 SP POTOCI
d.128/11 SP POTOCI, d.1581/257 SP VAREŠ, 638 SP BOROVICA, 643;d.641 SP
BOROVICA, d.651;d.652/112;d.1587/257 SP BOROVICA; 612 SP VAREŠ, d.642 SP
BOROVICA;1581/257 SP VAREŠ, d.642 SP BOROVICA;1581/257 SP VAREŠ, d.653 SP
BOROVICA, 648;649;d.650;d.653 SP BOROVICA, d.655 SP BOROVICA, d.650,D.654 SP
BOROVICA, 666 SP BOROVICA, 670/1 SP BOROVICA, 659 SP
BOROVICA;d.1581/257 SP VAREŠ, d.1581/257 SP VAREŠ, d.1581/257 SP VAREŠ,
d.652/3 SP BOROVICA;1581/257 SP VAREŠ, 640/1 SP BOROVICA, d.640/1 SP
BOROVICA, 631/2 SP BOROVICA, 624;635/1 SP BOROVICA, 631/1;633;632/1 SP
BOROVICA, d.1581/257 SP BOROVICA, d.1581/257 SP BOROVICA, d.1581/257 SP
BOROVICA, 1600;d.1581/257 SP VAREŠ, d.290/1 SP DRAGOVIČI, d.290/1 SP
DRAGOVIČI, d.290/1 SP DRAGOVIČI, d.122/6;123/2 SP POTOCI, 117/6 SP POTOCI,
116/1 SP POTOCI, 122/6 SP POTOCI, 122/8 SP POTOCI, d.290/1 SP DRAGOVIČI,
122/10 SP POTOCI, d.122/1 SP POTOCI, d.122/1 SP POTOCI, 123/1 SP POTOCI,
122/5 SP POTOCI, 122/4 SP POTOCI, 122/3 SP POTOCI, 117/2 SP POTOCI, d.117/4 SP
POTOCI, d.117/4 SP POTOCI, 117/3 SP POTOCI, 117/8 SP POTOCI, 118/2 SP POTOCI

127/1 SP POTOCI, 126/1 SP POTOCI, 126/2 SP POTOCI, 127/3 SP POTOCI, 127/2;d.127/5
SP POTOCI, d.127/5;d.127/4 SP POTOCI, d.127/4 SP POTOCI, d.128/133 SP POTOCI,
d.128/136 SP POTOCI, d.96/2 SP POTOCI, d.95/3 SP POTOCI, d.641 SP BOROVIKA,
d.641 SP BOROVIKA, d.95/3;d.95/2 SP POTOCI, d.641 SP BOROVIKA, d.96/1;d.96/2 SP
POTOCI, d.128/133 SP POTOCI, d.128/138 SP POTOCI, 1121 SP VAREŠ, d.655/2 SP
BOROVICA, d.656/1 SP BOROVIKA, d.656/1 SP BOROVIKA, d.656/1 SP BOROVIKA,
d.656/2 SP BOROVIKA, d.657 SP BOROVIKA, d.128/1 SP POTOCI, 128/73 SP POTOCI,
d.1113 SP VAREŠ, 1108;1107/1 SP VAREŠ, 128/139;147/1;SP POTOCI, d.1581/37 SP
VAREŠ, 1115;1116/2 SP VAREŠ, d.1113 SP VAREŠ, 1111/1;1112;1111/2;1111/3 SP
VAREŠ, 1118/1;1104/1;1104/2;d.1116/2 SP VAREŠ, d.1111/3 SP VAREŠ, d.80/5 SP
POTOCI, d.1581/257 SP VAREŠ, d.1581/257 SP VAREŠ, d.128/11 SP VAREŠ, d.128/146
SP VAREŠ, 128/113;128/114 SP POTOCI, d.128/113 SP POTOCI, 76/2;d.128/122 SP
POTOCI, d.76/2;d.78/4 SP POTOCI, 128/111 SP POTOCI, d.128/111 SP
POTOCI,128/112;128/114 SP POTOCI, 128/120 SP POTOCI, 128/121 SP
POTOCI,d.128/101 SP POTOCI, 1581/436 SP VAREŠ, d.1114/2;1119/4 SP VAREŠ,
d.1114/2;d.1118/9 SP VAREŠ, d.1114/2;d.1118/9 SP VAREŠ, 128/30 SP POTOCI, 128/10
SP POTOCI, d.128/19 SP POTOCI, d.128/19 SP POTOCI, 77/2 SP POTOCI, 78/2 SP
POTOCI, 128/21 SP POTOCI, 13/2 SP POTOCI, d.128/101 SP POTOCI, d.128/101 SP
POTOCI, d.646 SP BOROVIKA, 664;d.646 SP BOROVIKA, 671 SP BOROVIKA, 665 SP
BOROVICA, 637;d.636 SP BOROVIKA, d.636 SP BOROVIKA, d.629 SP BOROVIKA,
d.630/1;d.629 SP BOROVIKA, d.630/1 SP BOROVIKA, d.1118/2 SP VAREŠ, d.1114/2 SP
VAREŠ, 669/3 SP BOROVIKA, 292/1;292/2;291 SP DRAGOVIĆI, 106/1 SP POTOCI,
d.103/1 SP POTOCI, d.100/2 SP POTOCI, d.100/2 SP POTOCI, d.100/1;d.102 SP POTOCI,
d.96/3;d.102 SP POTOCI, d.101 SP POTOCI, d.101 SP POTOCI, d.100/1;d.100/4;d.100/3 SP
POTOCI, 100/5 SP POTOCI, d.100/1;d.100/4;d.100/3 SP POTOCI, 1110/2 SP VAREŠ,
88/2;89/2 SP POTOCI, 147/2 SP POTOCI, 147/5 SP POTOCI, d.655/2;d.656/1 SP
BOROVICA, d.656/1 SP BOROVIKA, d.655/2 SP BOROVIKA, d.655/2 SP BOROVIKA,
d.659;d.660 SP BOROVIKA, d.655/2 SP BOROVIKA, 661 SP BOROVIKA, d.659;d.660 SP
BOROVICA, d.655/2 SP BOROVIKA, d.647 SP BOROVIKA, d.647 SP BOROVIKA,
96/8;d.96/3 SP POTOCI, d.1120 SP VAREŠ, d.158/24 SP VAREŠ, d.1581/24 SP VAREŠ,
d.1581/24 SP VAREŠ, d.1581/24 SP VAREŠ, d.96/3;96/7 SP POTOCI,
125 SP POTOCI, d.116/2 SP POTOCI, d.1581/257 SP VAREŠ, d.80/4 SP POTOCI, d.80/4
SP POTOCI, d.1581/257 SP VAREŠ, 122817 SP POTOCI, 1410/1 SP VAREŠ,
d.1114/2 SP VAREŠ, 83/4 SP POTOCI, 113/2 SP POTOCI, 113/1 SP POTOCI, 110/4 SP
POTOCI, 112/2 SP POTOCI, 112/4 SP POTOCI, 112/3 SP POTOCI, 112/5 SP POTOCI,
112/7 SP POTOCI, 110/2 SP POTOCI, 110/3 SP POTOCI, 1581/228 SP VAREŠ, d.656/4 SP
BOROVICA
1581/247 SP VAREŠ, d.1581/257 SP VAREŠ, d.1581/257 SP VAREŠ, d.1581/257 SP
VAREŠ, d.1581/257 SP VAREŠ, d.1581/257 SP VAREŠ, 85/3 SP POTOCI,
d.1581/257;d.1581/124 SP VAREŠ, d.1581/257 SP VAREŠ, d.1581/257 SP VAREŠ,
d.1581/257 SP VAREŠ, d.1581/257 SP VAREŠ, d.1581/257 SP VAREŠ, d.1581/257 SP
VAREŠ, 84/2 SP POTOCI, d.79/2;76/3;128/123 SP POTOCI, d.128/1 SP POTOCI, 1581/408
SP VAREŠ, d.1581/257 SP VAREŠ, d.1581/429 SP VAREŠ, d.1581/1 SP VAREŠ,
d.1581/257 SP VAREŠ, d.1581/257 SP VAREŠ, d.1581/257 SP VAREŠ,
d.1581/257 SP VAREŠ, d.1581/257 SP VAREŠ, d.290/1 SP DRAGOVIĆI, 147/3 SP
POTOCI, 128140 SP POTOCI, 147/4 SP POTOCI, d.128/134 SP POTOCI, d.128/134 SP
POTOCI, d.128/137 SP POTOCI, d.128/137 SP POTOCI, 97/3 SP POTOCI, 97/6 SP
POTOCI, d.97/5 SP POTOCI, 1581/403 SP VAREŠ, d.1581/257 SP VAREŠ, d.128/1 SP
POTOCI, d.1581/257 SP VAREŠ, d.1581/257 SP VAREŠ, d.128/1 SP POTOCI, d.128/1 SP
POTOCI

- (8) Područje „Orti-Selište-Mekuše-Barice-Smajlova šuma-Maćak“ oslanja se na prošireno koncesiono polje regulisano Aneksom III Ugovora o koncesiji, broj: 04-18-21389-3/2018 od 14.11.2018. godine.

3. USLOVI, NAČIN KORIŠTENJA I VRIJEME

3.1. USLOVI

Član 3.

Koncesionar je dužan prije potpisivanja Aneksa Ugovora o koncesiji dostaviti:

- a) Uplatnicu na iznos 481.800,00 KM, kao iznos jednokratne koncesione naknade;
- b) Ovjerene 4 mjenice sa mjeničnim izjavama na ukupan iznos minimalne godišnje kontinuirane koncesione naknade, koji iznosi 3.120.000,00 KM (trimilionastodvadesethiljadakonvertibilnih maraka)
- c) Geodetski snimak „nultog stanja“ istražno-eksploatacionog polja,
- d) Dokaz o rješanim imovinsko-pravnim odnosima za parcele iz istražno-eksploatacionog polja prije ulaska u posjed,
- e) Upis prava služnosti/korištenja u istražno-eksploatacionom prostoru u Zemljišne knjige kako je to precizirano članom 16. Zakona o koncesijama-Prečišćeni tekst („Službene novine Zeničko-dobojskog kantona“, broj:5/03).

3.2. NAČIN KORIŠTENJA

Član 4.

- (1) Istražne i eksploatacione radove, kao i sve druge prateće poslove, Koncesionar je dužan izvoditi u skladu sa odredbama važećih zakona i propisa kojima je uređena oblast istraživanja i eksploatacije mineralnih sirovina, u skladu sa koncesionim Ugovorom, broj: 04-18-21389-1/2013 od 12.03.2013. godine, te drugih važećih zakonskih propisa.
- (2) Zaključkom Općinskog vijeća Vareš broj: 01-42/20 od 24.04.2020. godine navedeno je da na predmetnom području i u neposrednoj blizini postoje naseljena područja (urbana i građevinska zemljišta), prostori za razvoj turizma, lokacije nekropola stećaka, izvorišta vode za piće lokalnog stanovništva, lokalni vodoprivredni objekti, II i III vodozaštitna zona rijeke Bukovica (za vodosnabdijevanje općine Kakanj), III vodozaštitna zona Male rijeke (za vodosnabdijevanje općine Breza) i III vodozaštitna zona rijeke Misoča (za vodosnabdijevanje općine Ilijaš). Koncesionar se obavezuje da posebnu pažnju posveti svim nabrojanim i drugim područjima i objektima koji se nalaze na predmetnom području i zaštititi ih na način kako je to utvrđeno zakonom i posebnim propisima.
- (3) U skladu sa Odlukom o zaštiti izvorišta vode za piće Mala rijeka za vodosnabdijevanje općine Breza („Službene novine Zeničko-dobojskog kantona“, broj: 6/04) i sa Odlukom o zaštiti izvorišta vode za piće za grad Kakanj sa rijeke Bukovica – vodozahvat Bukovica („Službene novine Zeničko-dobojskog kantona“, broj: 12/10), zona sanitarne zaštite izvorišta vode - zona II je zona ograničenog režima zaštite u kojoj je zabranjena eksploatacija i - zona III je zona blagog režima zaštite u kojoj je dozvoljena eksploatacija mineralnih sirovina, ali samo ako se utvrdi od strane nadležnog organa da se tom aktivnošću ne ugrožava kvalitet površinske vode na izvorištu.
- (4) U vodozaštitnim zonama izvorišta vode za piće proglašenim od strane Općinskog vijeća Vareš, koja služe za vodosnabdijevanje naselja općine Vareš, i u lokalnim

vodoprivrednim objektima, odnosno na zemljištu na kojem se nalaze, Koncesionar je obavezan da postupa u skladu sa važećim materijalnim propisima.

- (5) Na predmetnim lokalitetima nalaze se regionalni put R444a, lokalni i nekategorisani putevi koji se kao javno dobro stavljaju na raspolaganje lokalnom stanovništvu i lokalnoj zajednici, pa je Koncesionar dužan sve buduće radnje istraživanja i eksploatacije mineralne sirovine na predmetnom lokalitetu izvoditi u skladu sa važećim materijalnim propisima.
- (6) Na predmetnim lokalitetima se nalaze nekropole stećaka (koje još nisu proglašene nacionalnim spomenikom), te je Koncesionar dužan sve radnje istraživanja i eksploatacije mineralne sirovine na predmetnom ležištu izvoditi u skladu sa materijalnim propisima koji regulišu zaštitu kulturno-historijskog naslijeđa.
- (7) Usvojenom prostorno-planskom dokumentacijom Općine Vareš i dokumentacijom koja je u fazi izrade unutar ovog prostora nalaze se postojeća i planirana naselja (urbana područja i građevinska zemljišta), te područja namijenjena za razvoj turizma. Koncesionar je na ovim prostorima dužan postupati u skladu sa važećim materijalnim propisima.

3.3. VRIJEME

Član 5.

- (1) Vrijeme koncesije na proširenom polju je 30 godina od dana potpisivanja Anexa Ugovora o koncesiji,
- (2) Vrijeme koncesije za istraživanje je ukupno 7 godina. Ovo vrijeme počinje teći od dana dobijanja Odobrenja za geološka istraživanja mineralne sirovine od nadležnog organa, i uključuje, i eventualno, i vrijeme produžavanja roka za istraživanje shodno Zakonu o geološkim istraživanjima Federacije BiH („Službene novine Federacije BiH“, broj: 9/10),
- (3) Vrijeme koncesije za istraživanje se može produžiti shodno važećim materijalnim propisima, ali u vremenskom okviru od 30 (trideset) godina u skladu sa tačkom a) ovog člana.
- (4) Preostali period (do 30 godina) odnosi se na eksploataciju mineralne sirovine.
- (5) Koncesionar je dužan početi sa istraživanjima u roku od jedne godine od dana potpisivanja Ugovora o koncesiji.
- (6) Koncesionar je dužan u roku od jedne godine nakon završenih istražnih radova, to jest potvrđenih geoloških rezervi Rješenjem nadležnog organa, početi sa eksploatacijom mineralne sirovine.

4. NAKNADA I PLAĆANJE

Član 6.

- (1) Koncesionar je dužan da plaća naknadu za korištenje koncesije po ovom ugovoru u visini, na način po postupku i u rokovima regulisanim ovim ugovorom.
- (2) Za eksploatisane količine mineralne sirovine olova, cinka, barita i pratećih plemenitih metala koncesionar je dužan plaćati koncesionu naknadu u iznosu od minimalno 3,90 KM/t rovne rude (slovima: trikonvertibilnemarke i 90/100 konvertibilnihmaraka po toni rovne rude)
- (3) Minimalna količina eksploatisane mineralne sirovine na proširenom polju, za koju je koncesionar obavezan plaćati kontinuiranu koncesionu naknadu je 800.000,00 t/godini rovne rude (slovima: osamstotinahiljada tona po godini rovne rude),

- (4) Minimalna jednokratna koncesiona naknada je 150 KM/ha istražno-eksploatacionog prostora, pa za prošireni istražno-eksploatacioni prostor ležišta „Orti-Selište-Mekuše-Barice-Smajlova šuma-Maćak“ (1933 ha), „Droškovac-Brezik“ (288 ha) i „Borovica-Semizova Ponikva“ (991 ha) u općini Vareš, ukupne površine 3212 ha, minimalna jednokratna koncesiona naknada iznosi 481.800 KM (slovima:četiristotineosamdesetjednuhiljaduosamstotina konvertibilnihmaraka).
- (5) Koncesionar je dužan plaćati kontinuiranu koncesionu naknadu od dana dobijanja Odobrenja za rad po Glavnom rudarskom projektu od nadležnog organa.
- (6) Koncesionar je dužan u roku od jedne godine nakon završenih istražnih radova, to jest potvrđenih geoloških rezervi Rješanjem nadležnog organa, početi sa eksploatacijom mineralne sirovine.
- (7) Ugovorena visina kontinuirane koncesione naknade, na zahtjev jedne od ugovornih strana, će se po isteku 5 godina od dana potpisivanja ovog Ugovora preispitati i eventualno sporazumno odrediti nova, bilo viša ili niža u zavisnosti od promjena koje su se desile na tržištu i omjera cijena koncesione naknade u odnosu na cijene ostalih proizvoda i usluga koje direktno utiču na predmet koncesije.
- (8) U slučaju da se ne postigne saglasnost prilikom preispitivanja i usaglašavanja cijena, ugovorne strane će zajednički angažovati neovisnu revizorsku kuću koja će na osnovu Odluke o utvrđivanju minimalnih naknada za koncesije („Službene novine Zeničko-dobojskog kantona“, broj: 6/13, 16/18) utvrditi korigovanu koncesionu naknadu.
- (9) U slučaju da Koncesionar ne prihvati korigovanu koncesionu naknadu Koncesor zadržava pravo raskida koncesionog ugovora.

5. IMOVINSKO-PRAVNI ODNOSI

Član 7.

- (1) Koncesionar se obavezuje riješiti imovinsko-pravne odnose na nekretninama koje su predmet koncesije.
- (2) Koncesija se kao pravo korištenja nekretnina upisuje u zemljišne knjige, a izvod iz zemljišne knjige Koncesionar je dužan dostaviti Koncesoru.
- (3) Prijedlog za upis prava koncesije na nekretninama podnosi Koncesionar.
- (4) Na katastarskim česticama na kojima se planira vršiti eksploatacija, Koncesionar je dužan koncesiono pravo upisati u roku od (1) jedne godine od dana dobijanja dozvole za eksploataciju.

6. OSTALE ODREDBE

Član 8.

Sva ostala prava i obaveze, ovdje nepomenuta, uređena su odredbama Ugovora o koncesiji, broj: 04-18-21389-1/13 od 12.03.2013. godine.

7. STUPANJE NA SNAGU ANEKSA UGOVORA

Član 9.

Aneks Ugovora stupa na snagu danom potpisivanja.



8. ZAKLJUČNE ODREDBE

Član 10.

Anex Ugovora sačinjen je u šest (6) primjeraka, tako da će Koncesor i Koncesionar dobiti po tri primjerka.

„Eastern mining“ d.o.o. Tisovci
bb. Vareš

Adnan Teletović
Adnan Teletović



Ministarstvo za privredu
Zeničko-dobojskog kantona



Zenica: 03.12.2020.godine

Broj: 04-18-14461-1/20

Na osnovu člana 13. Zakona o koncesijama („Službene novine Zeničko-dobojskog kantona“, broj: 5/03)- Prečišćeni tekst, Odluke o izmjenama Odluke o dodjeli koncesije za istraživanje i eksploataciju mineralne sirovine-olova, cinka i barita, na proširenom ležištu „Rupice-Borovica“ i „Veovača-Orti-Selište-Mekuše“, u Općini Vareš, broj: 02-14-5757/22 od 07.04.2022. godine te Mišljenja Kantonalnog pravobranilaštva Zenica, broj: M-20/22 od 26.05.2022. godine

Zeničko-dobojski kanton, Ministarstvo za privredu Zeničko-dobojskog kantona,
Kučukovići br. 2, Zenica (u daljem tekstu: Koncesor), koga zastupa ministar Zlatko Jelić

i

EASTERN MINING d.o.o. sa sjedištem u Varešu, Tisovci bb (u daljem tekstu: Koncesionar), koga zastupa izvršni direktor Adnan Teletović

su dana 19.07.2022. godine zaključili

A N E X VI

**O IZMJENAMA ANEXA III KONCESIONOG UGOVORA BROJ: 04-18-21389-1/2013
OD 12.03.2013. GODINE, DODJELA KONCESIJE ZA ISTRAŽIVANJE
METALIČNIH MINERALNIH RESURSA OLOVA, CINKA I BARITA NA
PROŠIRENOM LEŽIŠTU „RUPICE-BOROVICA“ I „VEOVAČA-ORTI-SELIŠTE-
MEKUŠE“, U OPĆINI VAREŠ PRIVREDNOM DRUŠTVU „EASTERN MINING“
D.O.O. SARAJEVO, BROJ: 04-18-21389-3/2018 OD 14.11.2018. GODINE**

Član 1.

ANEXOM VI o izmjenama ANEXA III koncesionog ugovora broj: 04-18-21389-1/2013 od 12.03.2013. godine, dodjela koncesije za istraživanje metaličnih mineralnih resursa olova, cinka i barita na proširenom ležištu „Rupice-Borovica“ i „Veovača-Orti-Selište-Mekuše“, u Općini Vareš, privrednom društvu „Eastern mining“ d.o.o. Sarajevo, broj: 04-18-21389-3/2018, od 14.11.2018. godine (u daljem tekstu: ANEX VI), u ANEX-u III koncesionog ugovora broj: 04-18-21389-1/2013 od 12.03.2013. godine dodjela koncesije za istraživanje metaličnih mineralnih resursa olova, cinka i barita na proširenom ležištu „Rupice-Borovica“ i „Veovača-Orti-Selište-Mekuše“, u Općini Vareš, privrednom društvu „Eastern mining“ d.o.o. Sarajevo, broj: 04-18-21389-3/2018 od 14.11.2018. godine (u daljem tekstu: ANEX III), riječi „Eastern mining“ d.o.o. Sarajevo“ zamjenjuju se riječima EASTERN MINING d.o.o. Vareš“.

Član 2.

Mijenja se član 5. ANEX-a III i glasi:
„Vrijeme koncesije za istraživanje na proširenom istražno-eksploatacionom prostoru ležišta „Rupice-Borovica“ i „Veovača-Orti-Selište-Mekuše“, u Općini Vareš je do 31.03.2023. godine, a vrijeme koncesije za eksploataciju na proširenom istražno-eksploatacionom prostoru ležišta „Rupice-Borovica“ i „Veovača-Orti-Selište-Mekuše“, u Općini Vareš je 20 godina, računajući od dana potpisivanja Ugovora o koncesiji.“

Član 3.

Ostale odredbe ANEXA III ostaju nizmijenjene.

Član 4.

ANEX VI sačinjen je u 5 (pet) istovjetnih primjeraka, od kojih 2 (dva) primjerka preuzima Koncesionar, 2 (dva) preuzima Koncesor, a 1 (jedan) primjerak se dostavlja Općini Vareš.

Član 5.

ANEX VI stupa na snagu danom potpisivanja istog.

EASTERN MINING d.o.o.

Izvršni direktor:

Adnan Telalović



Zenica, 19.07.2022. godine
Broj: 04-14-5757-2/22

20. 07. 2022

Po. br. 1042/2022

